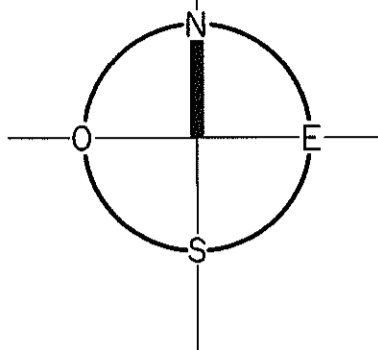
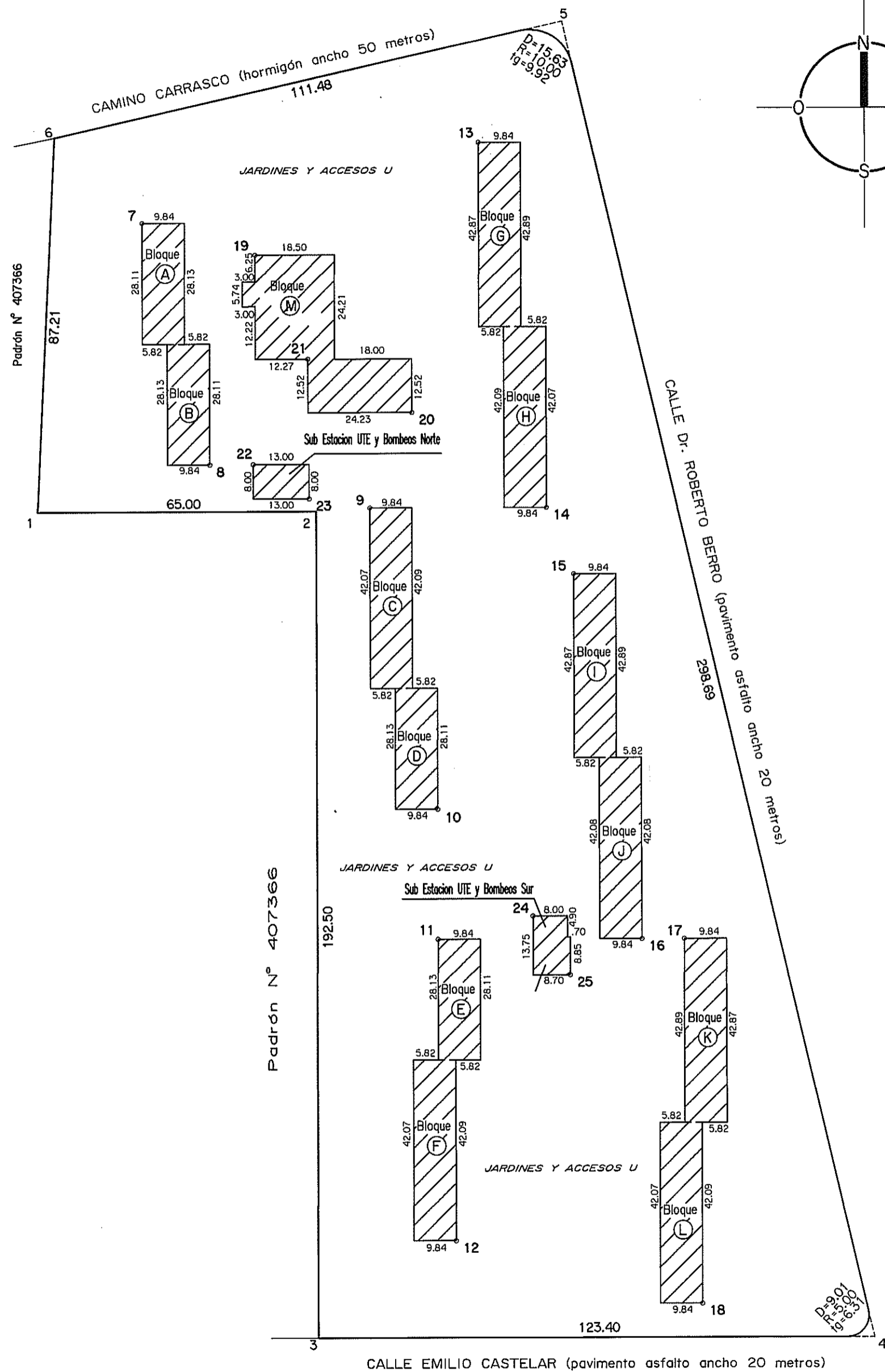


Resumen de áreas en metros cuadrados


COORDENADAS DEL PREDIO


Punto	X	Y
1	43.20	-1357.67
2	108.20	-1357.67
3	108.20	-1550.17
4	237.91	-1550.17
5	165.70	-1234.64
6	47.32	-1270.56
7	67.70	-1290.48
8	83.36	-1346.70
9	120.70	-1356.84
10	136.36	-1427.04
11	136.36	-1457.27
12	140.38	-1527.47
13	146.20	-1271.86
14	161.86	-1356.82
15	168.20	-1372.29
16	183.86	-1457.25
17	193.77	-1457.27
18	197.79	-1542.23
19	94.03	-1297.98
20	130.53	-1334.70
21	106.30	-1322.18
22	93.49	-1346.67
23	106.49	-1354.67
24	158.49	-1451.94
25	167.19	-1465.70

DESIGNACION	AREAS		TOTAL EDIFICADO	OBSERVACIONES
	EDIFICADA	LIBRE		
Bloque A	276.64		276.64	
Bloque B	276.64		276.64	
Bloque C	414.01		414.01	
Bloque D	276.64		276.64	
Bloque E	276.64		276.64	
Bloque F	414.01		414.01	
Bloque G	421.88		421.88	
Bloque H	414.01		414.01	
Bloque I	421.88		421.88	
Bloque J	414.01		414.01	
Bloque K	421.88		421.88	
Bloque L	414.03		414.03	
Sub Estacion UTE y Bombes Norte	104.00		104.00	
Sub Estacion UTE y Bombes Sur	116.20		116.20	
Bloque M	766.19		766.19	
Jardines y Accesos U		28763.85		
TOTAL	5428.66	28763.85	5428.66	Total planta 34192.51



NOTAS : * El presente edificio posee como antecedente el Permiso de Construcción N°161369° aprobado el 15/02/1985 en el régimen de Propiedad Horizontal.
 * El certificado de afectaciones de acuerdo a lo establecido en el Art. 7 Lit. "C" del Dec. 97/2012 reglamentario del Art. 20 de la Ley N° 18795 fue expedido por el Ing. Agrim. Ricardo Lagos
 * El certificado de Habitabilidad de acuerdo a lo establecido en el Art. 7 Lit. "D" del Dec. 97/2012 reglamentario del Art. 20 de la Ley N° 18795 fue expedido por el Arq. Nery Duplech el 13/12/2012.
 * El certificado de incombustibilidad de acuerdo a lo exigido en el Literal A del Art. 5° del Dec. Ley N° 14261 fue expedido por el Arq. Nery Duplech el 13/12/2012.
 * El certificado Notarial de acuerdo a lo establecido en el Art. 7 Literal F del Dec. 97/2012 reglamentario del Art. 20 de la Ley N° 18795 fue expedido por la Esc. Zúñiga Riquero Gandini el 30/11/2012.
 * La presente incorporación no implica Habilitación Final del edificio.





DIVISION NOTARIAL
AGRIMENSURA
AGENCIA NACIONAL DE VIVIENDA

Conjunto Habitacional
92

PLANO DE MENSURA
FRACCIONAMIENTO-PROPIEDAD HORIZONTAL

LEY 10751 DEL 25/06/1946 -ART. 20 DEL CAP. III
DE LA LEY N° 18795 DEL 17/08/2011

Departamento
MONTEVIDEO

Fiduciario
AGENCIA NACIONAL DE VIVIENDA
FIDEICOMISO SOCIAL V - FIDEICOMISO FINANCIERO

Localidad Catastral
Montevideo

Area
34192m² 51dm²

Carpeta Catastral
5391

Por fideicomiso financiero
[Signature]

Dibujantes
Fernando Alari
Nestor Cuentas

Montevideo, **setiembre de 2012**
[Signature]
Garante Divisorio
A. N. V.

RICARDO LAGOS
Ingeniero Agrimensor
MATRICULA N° 798 1RE

ANTECEDENTES	Fecha	Detalle
GRAFICO	Ing. Agrim. Ricardo J. Lagos	Agosto 2012
		Plano de Fusión inscripto en la Dirección Nacional de Catastro el 11/09/2012 con el n° 45241
TITULO	Esc. Adriana Cacho Sanner	07/04/2011
		Inscripto en el Registro de la Propiedad, Sección Inmobiliaria de Montevideo el 07/04/2011 con el n° 12981
	Esc. Adriana Cacho Sanner	05/04/2011
		Inscripto en el Registro de la Propiedad, Sección Inmobiliaria de Montevideo el 05/04/2011 con el n° 12384

LAMINA 1 DE 24

PLANO DE MENSURA

Contiene: Plano de Mensura
Cuadro de Resumen de áreas

DIRECCION NACIONAL DE CATASTRO
COTEJO Y REGISTRO DE PLANOS

Cotejado, sin observaciones y cumplidas las disposiciones vigentes se inscribe con el N° **4.636B**...

Se fijaron timbres de la Caja de Jubilaciones y Pensiones de Profesionales Universitarios por \$ **325213**

Montevideo, **22** de **11** de **13**.

BEATRIZ CÁRNELLI VIDAUR
Ing. Agrim.
DIRECTOR DIVISION CARTOGRAFIA

NELSON GIUSTO
ADMINISTRATIVO
Jefe de Registro