

PLANTA BAJA

PISO 1

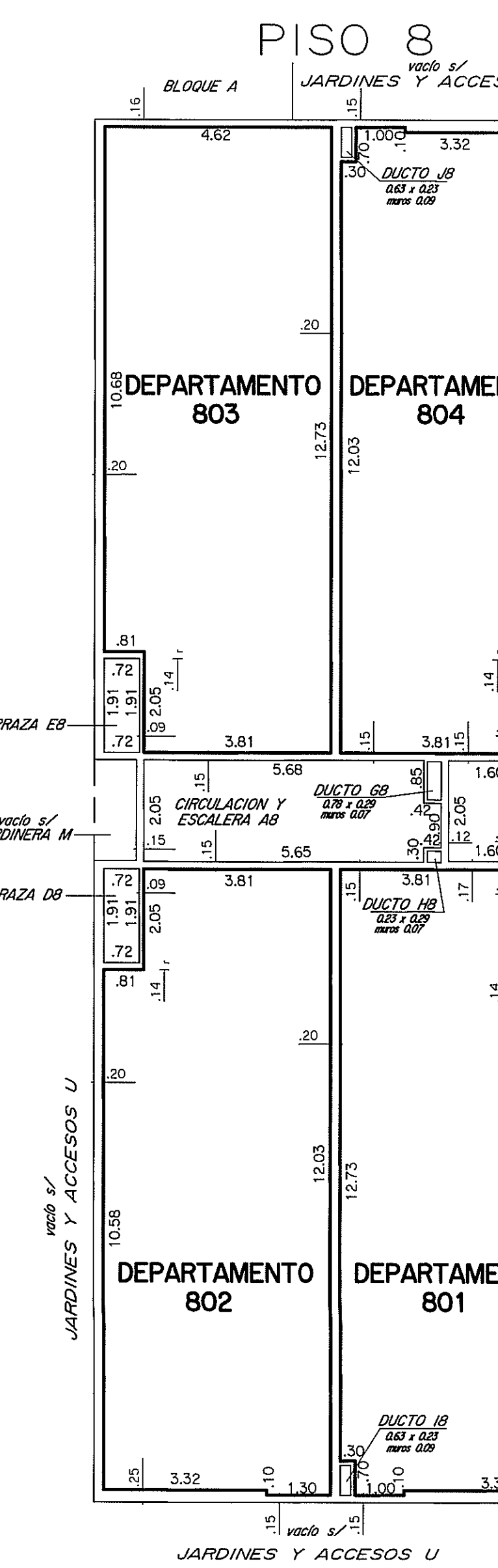
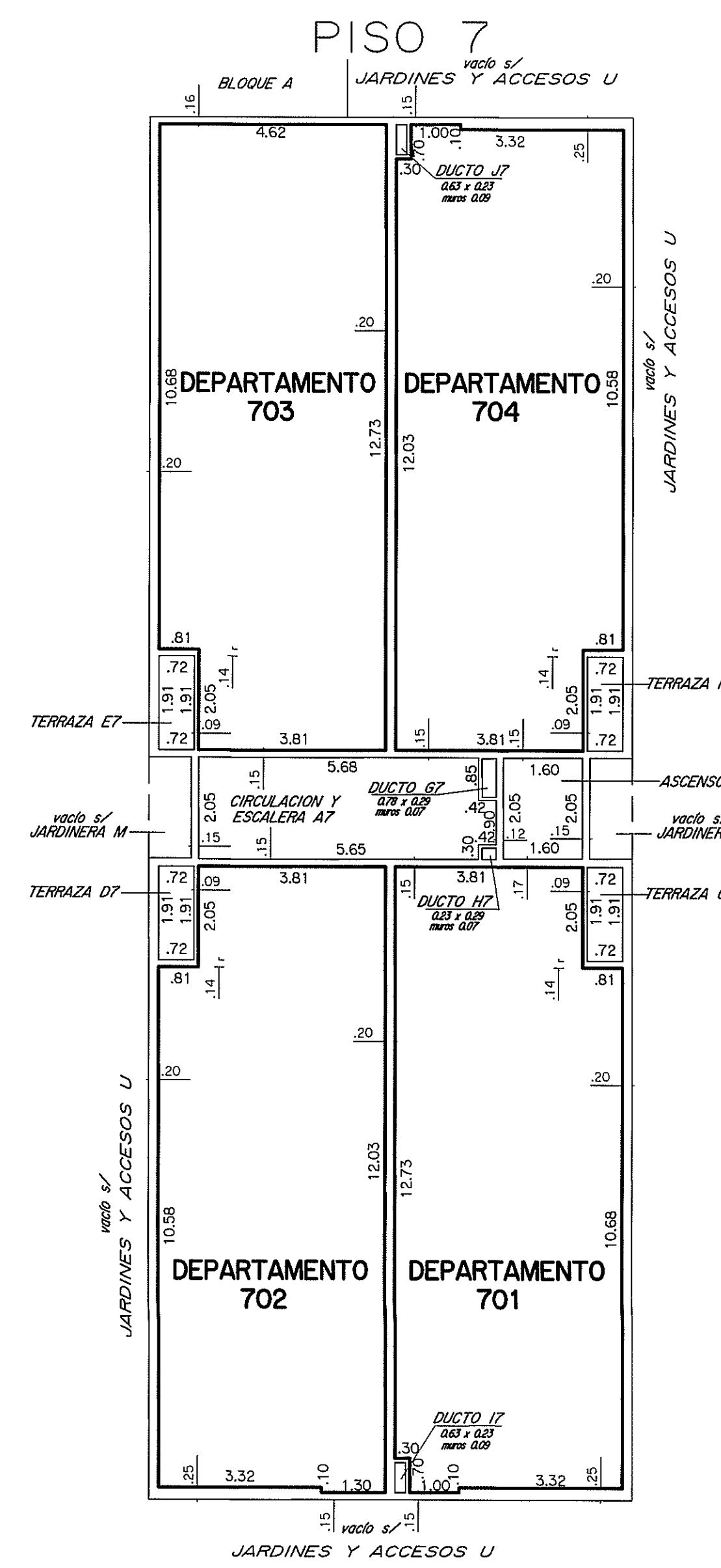
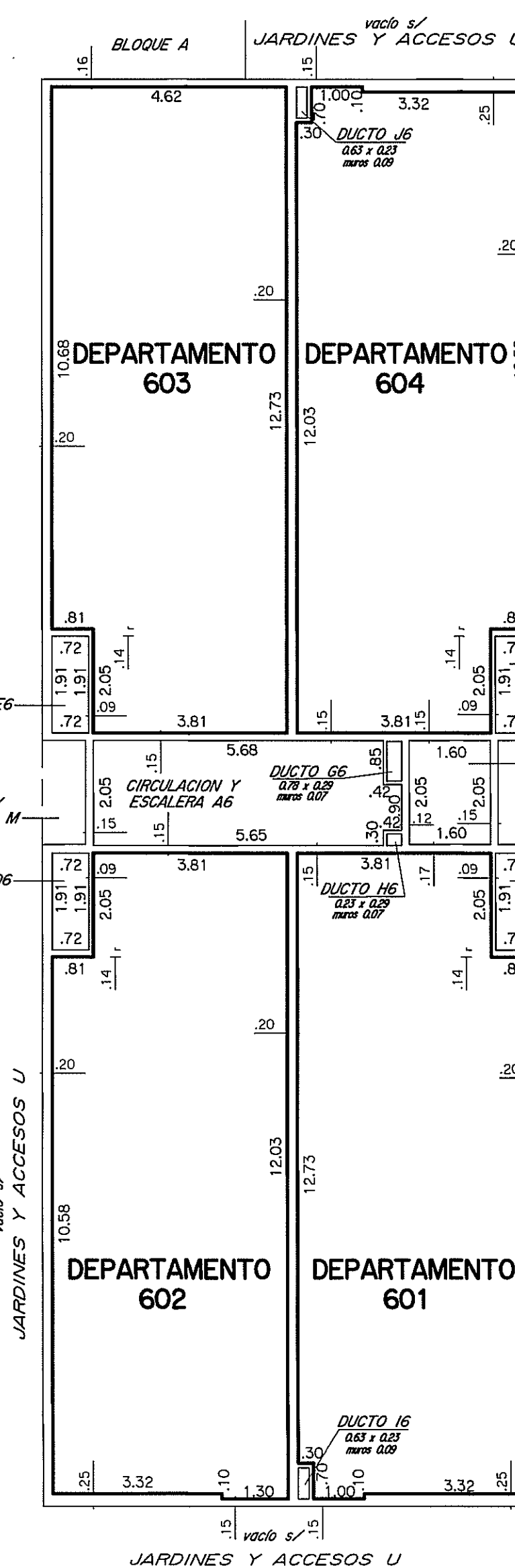
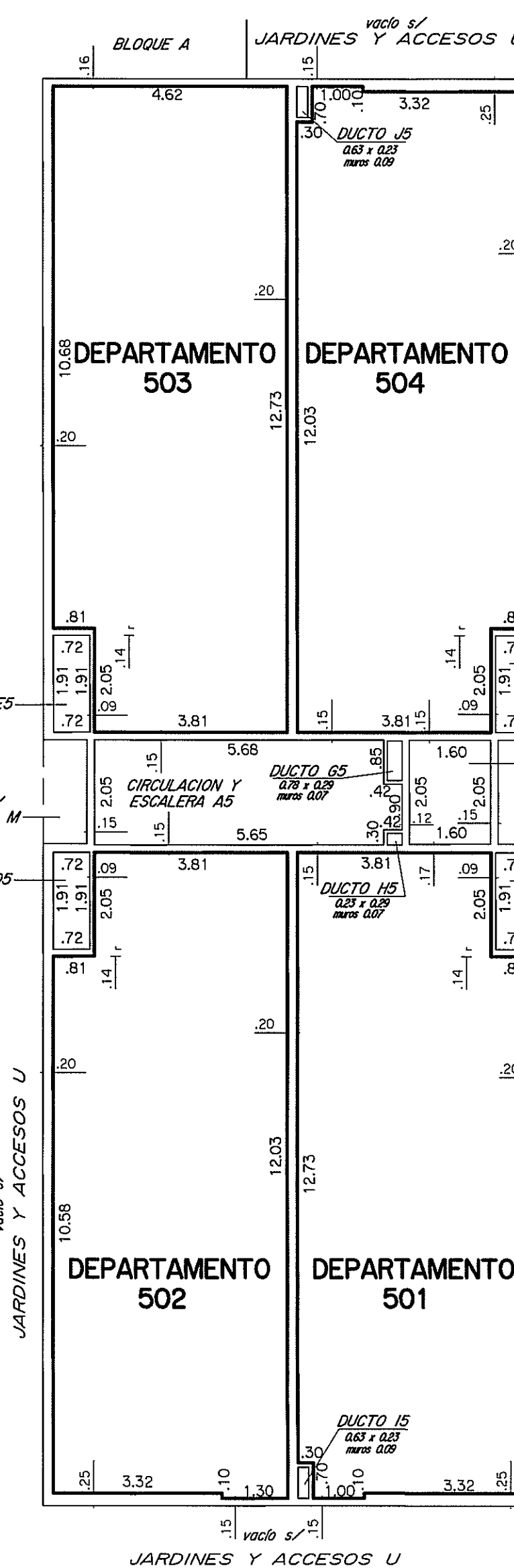
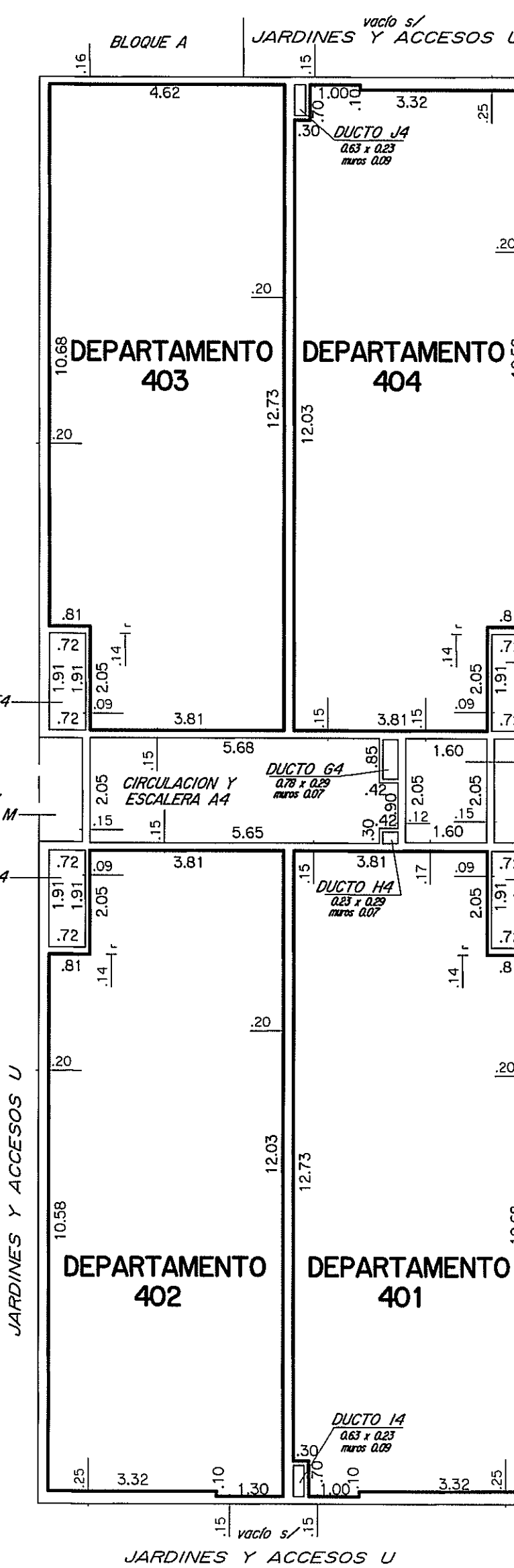
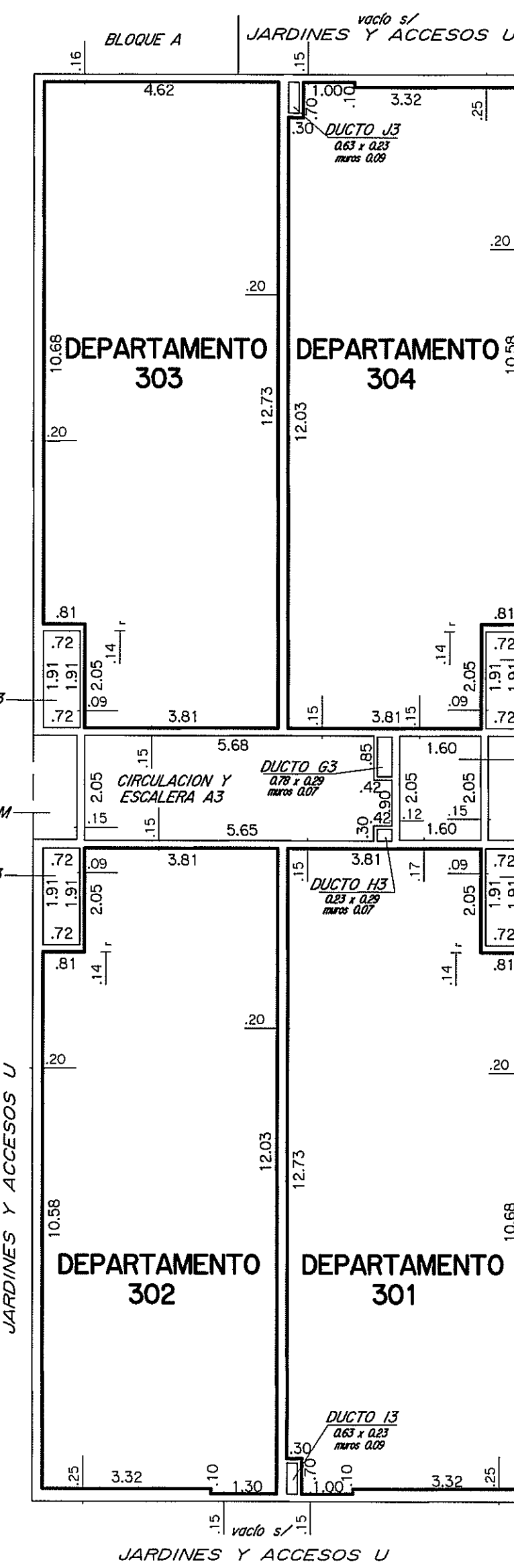
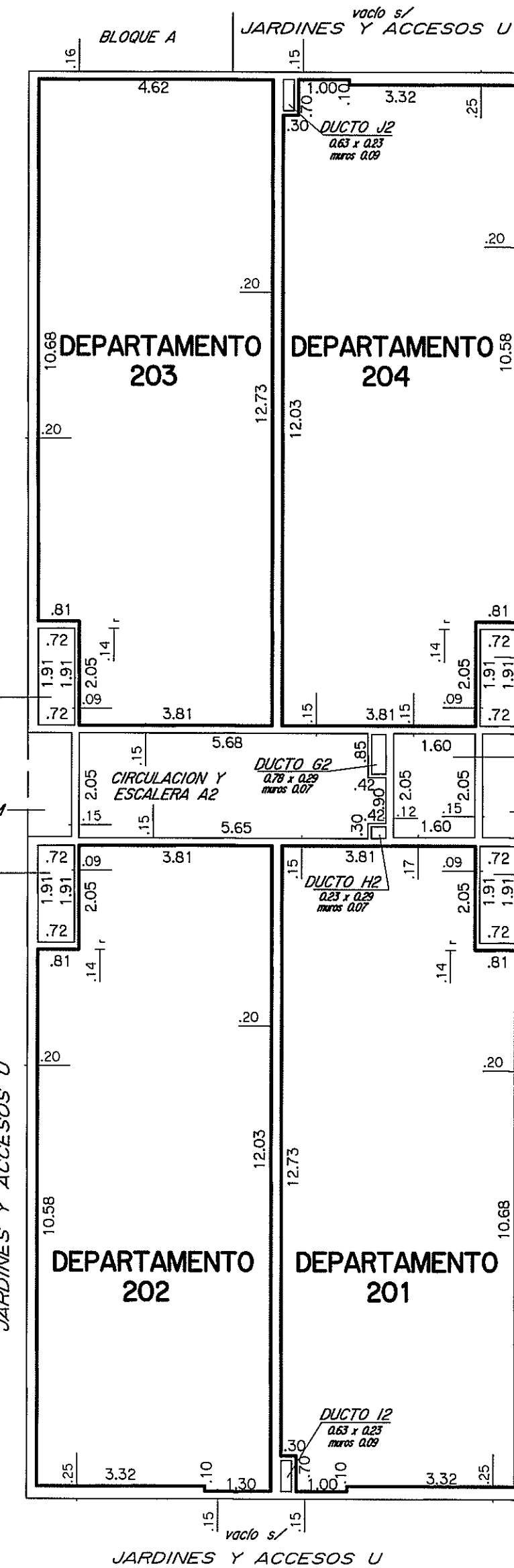
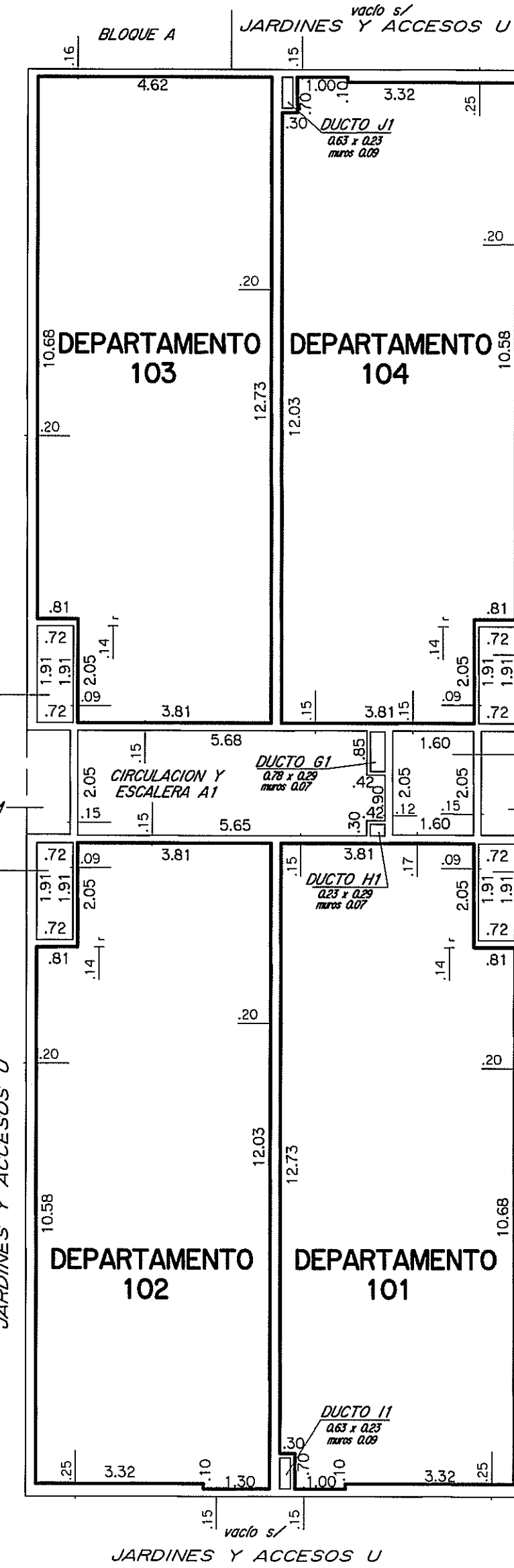
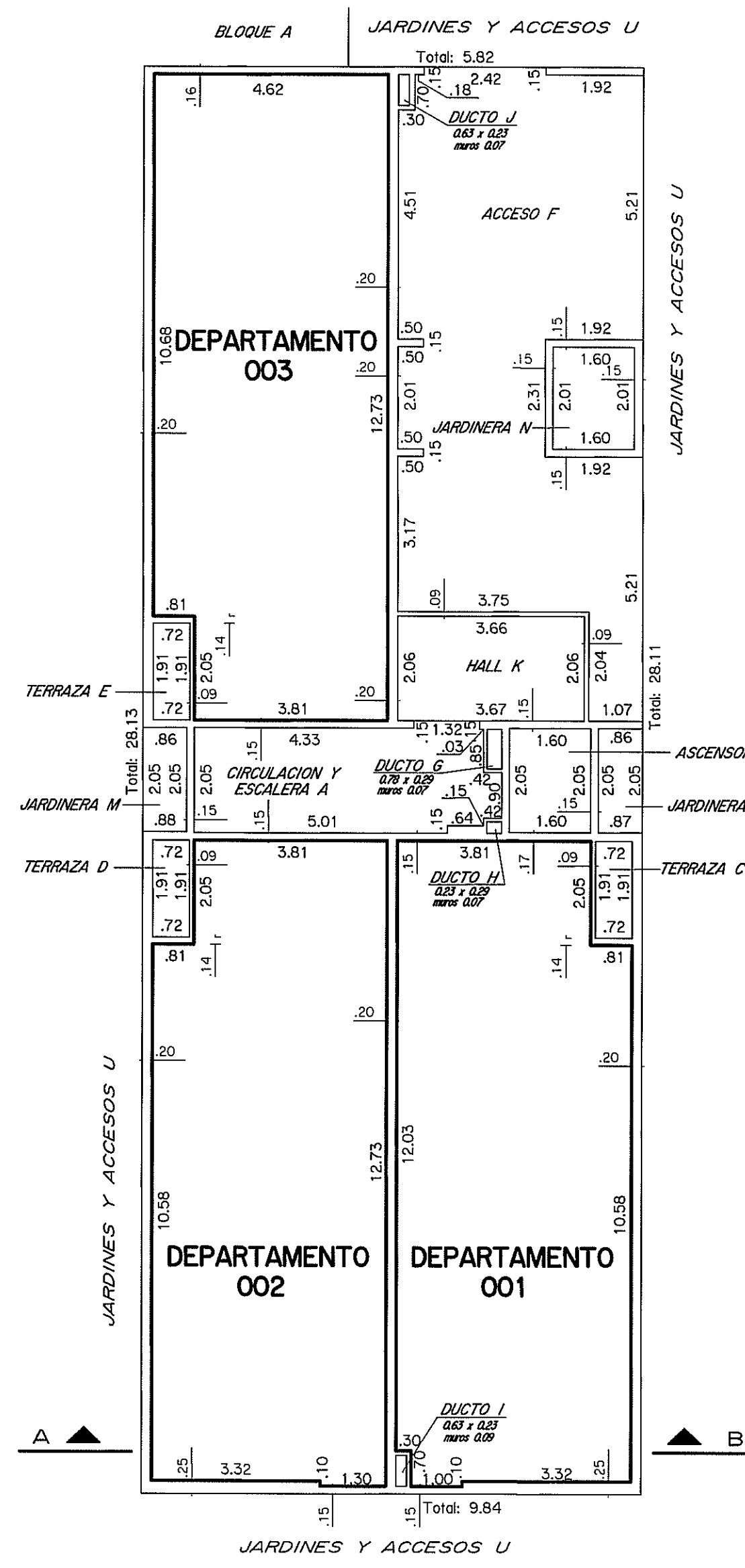
PISO 2

PISO 3

PISO 4

PISO 5

PISO 6



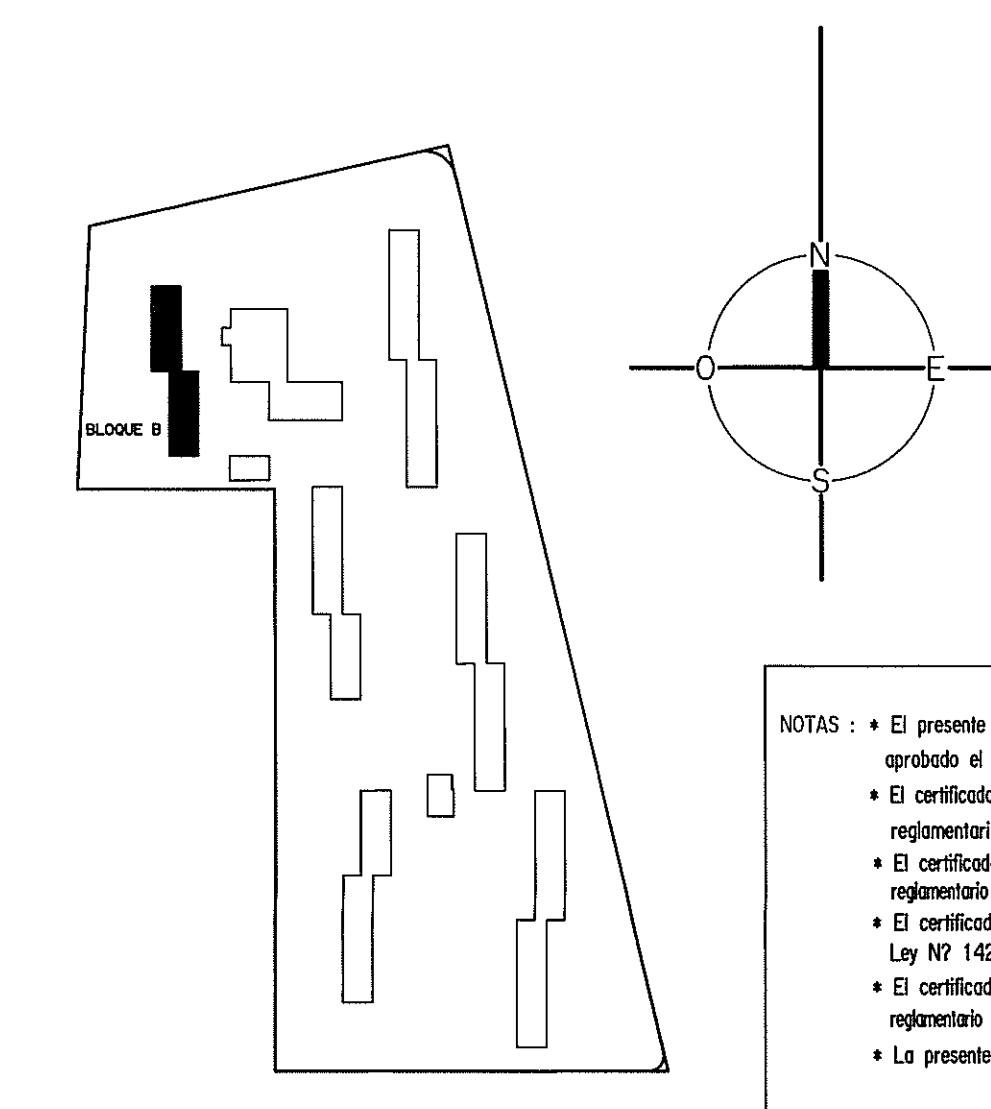
PLANILLA de áreas en metros cuadrados

Table with columns: Nivel, DESIGNACION, AREA INDIVIDUAL EDIFICADA, AREA COMUN EDIFICADA, AREA LIBRE, TOTAL EDIFICADO, OBSERVACIONES. Includes data for Planta Baja, Pisos 1-8, and Bloque B.

PLANILLA de áreas en metros cuadrados

Table with columns: Nivel, DESIGNACION, AREA INDIVIDUAL EDIFICADA, AREA COMUN EDIFICADA, AREA LIBRE, TOTAL EDIFICADO, OBSERVACIONES. Includes data for Pisos 4-8 and Bloque B.

CROQUIS DE UBICACION



NOTAS: • El presente edificio posee como antecedente el Plan de Construcción N°1613697... • El certificado de inscripción de planos... • El certificado de inscripción de planos... • El certificado de inscripción de planos... • El presente inscripción no incluye Habitación Fina del edificio.

Notary office stamp for 'AGENCIA NACIONAL DE VIVIENDA' with fields for 'PLANO DE MENSURA', 'FRACCIONAMIENTO-PROPIEDAD HORIZONTAL', 'FIDUCIARIO', 'AREA', 'DIBUJANTE', 'ESCALA 1:100', and 'DIRECCION NACIONAL DE CATASTRO'.