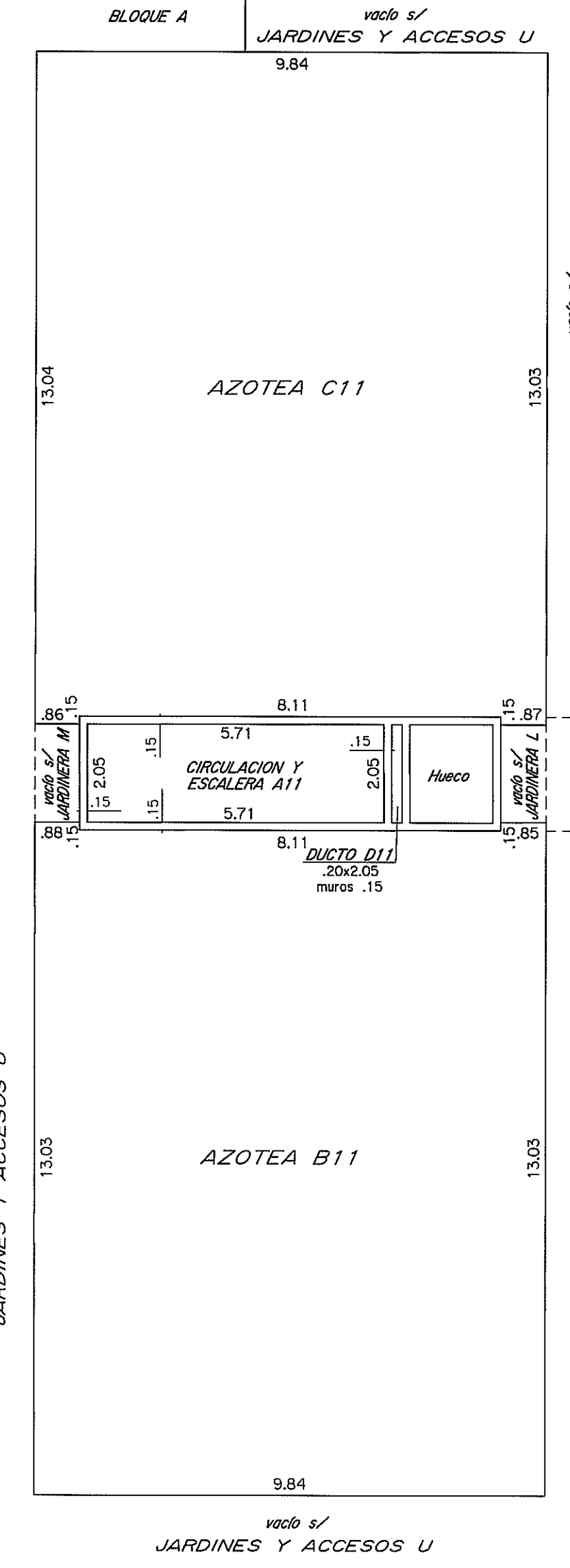
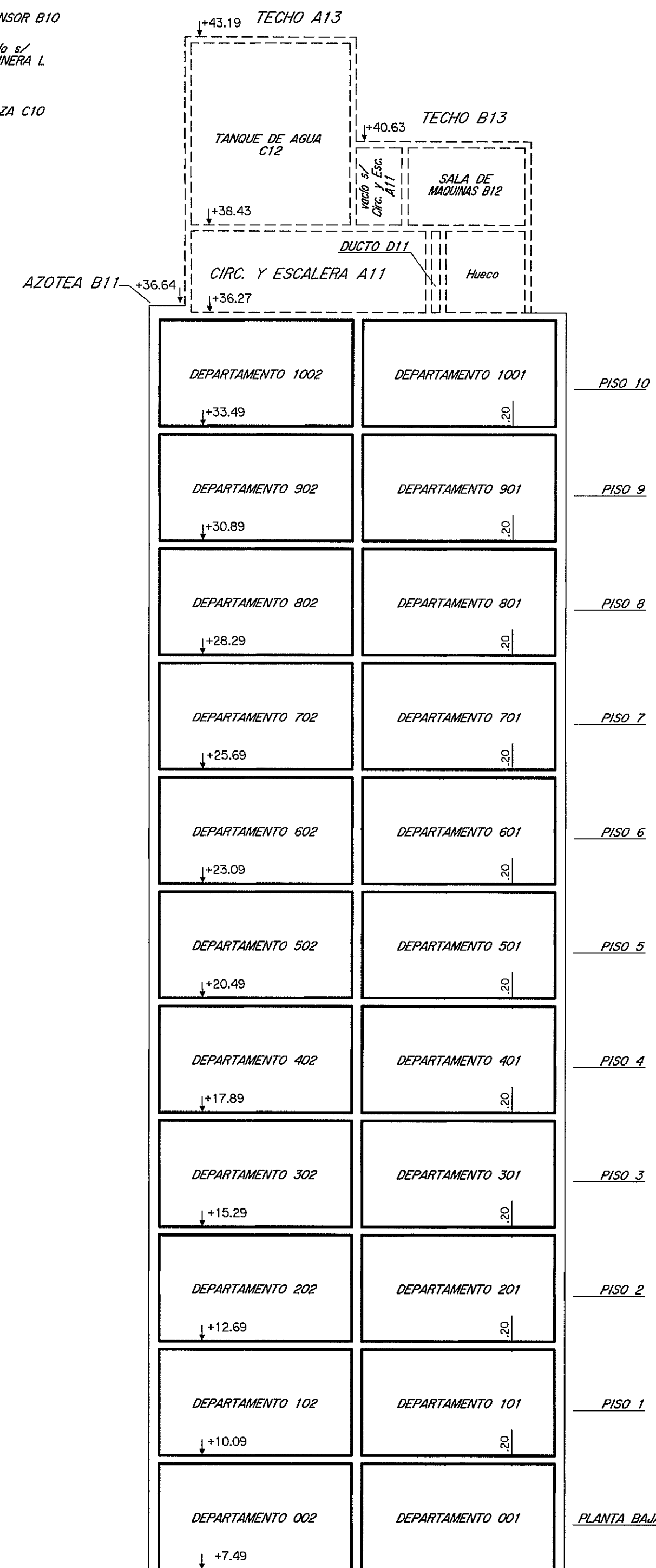


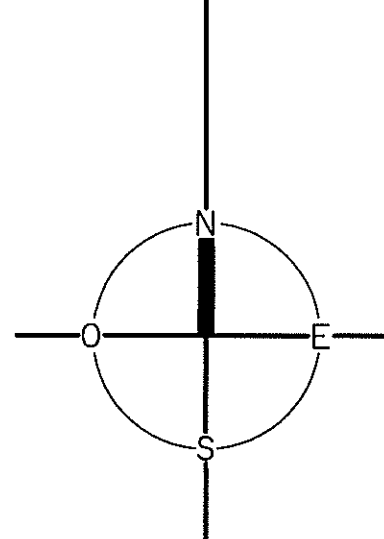
CORTE A-B



PLANILLA de áreas en metros cuadrados

Bloque	Planta	Nivel	DESIGNACION	AREAS			OBSERVACIONES		
				PROPIEDAD INDIVIDUAL EDIFICADA	PROPIEDAD COMUN EDIFICADA	TOTAL EDIFICADO			
BLOQUE B	PISO 9	DEPARTAMENTO 901	56.61						
		DEPARTAMENTO 902	56.82						
		DEPARTAMENTO 903	57.15						
		DEPARTAMENTO 904	56.61						
		CIRC. Y ESCALERA A9		11.99					
		ASCENSOR B9			3.28		Uso exclusivo Depto.901		
		TERRAZA C9		1.38			Uso exclusivo Depto.902		
		TERRAZA D9		1.38			Uso exclusivo Depto.903		
		TERRAZA E9		1.38			Uso exclusivo Depto.904		
		TERRAZA F9		1.38					
		DUCTO G9			0.27				
		DUCTO H9			0.08				
		DUCTO I9			0.14				
		DUCTO J9			0.14				
		MUROS		24.48					
		TOTALES		227.19	41.99	3.91	269.18		
		BLOQUE B	PISO 10	DEPARTAMENTO 1001	56.61				
				DEPARTAMENTO 1002	56.82				
DEPARTAMENTO 1003	57.15								
DEPARTAMENTO 1004	56.61								
CIRC. Y ESCALERA A10				11.99					
ASCENSOR B10					3.28		Uso exclusivo Depto.1001		
TERRAZA C10				1.38			Uso exclusivo Depto.1002		
TERRAZA D10				1.38			Uso exclusivo Depto.1003		
TERRAZA E10				1.38			Uso exclusivo Depto.1004		
TERRAZA F10				1.38					
DUCTO G10					0.27				
DUCTO H10					0.08				
DUCTO I10					0.14				
DUCTO J10					0.14				
MUROS				24.48					
TOTALES				227.19	41.99	3.91	269.18		
BLOQUE B	AZOTEA			CIRC. Y ESCALERA A11		11.71			
				AZOTEA B11			127.00		
		AZOTEA C11			127.04				
		DUCTO D11			0.41				
		MUROS		3.66					
		TOTAL AZOTEA		15.37	254.45	15.37			
		SALA DE MAQUINAS B12		5.25					
TANQUE DE AGUA C12		7.93							
BLOQUE B	TECHO	MUROS		3.60					
		TOTAL S.de MAQ y T.de AGUA		16.78		16.78			
		TECHO A13			9.80				
BLOQUE B	TECHO	TECHO B13			9.26				
		TOTAL TECHO			19.06				

NOTAS : • El presente edificio posee como antecedente el Permiso de Construcción N°161369^o aprobado el 15/02/1985 en el régimen de Propiedad Horizontal.
 • El certificado de efectuaciones de acuerdo a lo establecido en el Art. 7 Lta. "C" del Dec. 97/2012 reglamentario del Art. 20 de la Ley N° 18795 fue expedido por el Ing. Agrim. Ricardo Lagos.
 • El certificado de Habitabilidad de acuerdo a lo establecido en el Art. 7 Lta. "D" del Dec. 97/2012 reglamentario del Art. 20 de la Ley N° 18795 fue expedido por el Arq. Nery Duplach el 13/12/2012.
 • El certificado de Incombustibilidad de acuerdo a lo exigido en el Literal A del Art. 57 del Dec. Ley N° 14261 fue expedido por el Arq. Nery Duplach el 13/12/2012.
 • El certificado Notarial de acuerdo a lo establecido en el Art. 7 Literal F del Dec. 97/2012 reglamentario del Art. 20 de la Ley N° 18795 fue expedido por el Esc. Zubly Roquera Gándari el 30/11/2012.
 • La presente incorporación no implica Habilitación Final del edificio.



ESCALA 1:100

AGENCIA NACIONAL DE VIVIENDA

PLANO DE MENSURA
FRACCIONAMIENTO-PROPIEDAD HORIZONTAL

LEY 10751 DEL 25/06/1946 -ART. 20 DEL CAP. III
DE LA LEY N° 18795 DEL 17/08/2011

Fiduciario: **AGENCIA NACIONAL DE VIVIENDA**
FIDEICOMISO SOCIAL V - FIDEICOMISO FINANCIERO

Area: **34192m² 51dm²**

Por fideicomiso financiero: **426490**

Dibujantes: **Fernando Alari**
Nestor Cuentas

Escala: **1/100**

Montevideo, **septiembre de 2012.**

RICARDO VAGAS
Ingeniero Agrimensor
MATRICULA N° 788 1-10

ANTECEDENTES	Fecha	Detalle
GRAFICO	Ing. Agrim. Ricardo J. Lagos Agosto 2012	Plano de Fusi'n inscripto en la Dirección Nacional de Catastro el 11/09/2012 con el n° 45241
TITULO	Esc. Adriana Cacho Sauer 07/04/2011	Inscripto en el Registro de la Propiedad, Sección Inmobiliaria de Montevideo el 07/04/2011 con el n° 12981
	Esc. Adriana Cacho Sauer 05/04/2011	Inscripto en el Registro de la Propiedad, Sección Inmobiliaria de Montevideo el 05/04/2011 con el n° 12384

LAMINA 5 de 24
BLOQUE B
Contiene: Piso 9 a Planta Techo, Planilla de Areas y Corte.

DIRECCION NACIONAL DE CATASTRO
COTEJO Y REGISTRO DE PLANOS

Cotejado, sin observaciones y cumplidos los diligencios vigentes se inscribe con el N° **46365**.
Se fijan lmbres de la Caja de Jubilaciones y Pensiones de Profesionales Universitarios por \$ **3.212,13**.
Montevideo, **22** de **11** de **2012**.

BEATRIZ CARNELLI VIDAU
Ing. Agrim.
DIRECTORA DE CARTOGRAFIA

NELSON J. GUSTO
ADMINISTRATIVO
Jefe de Registro