

PLANTA BAJA

PISO 1

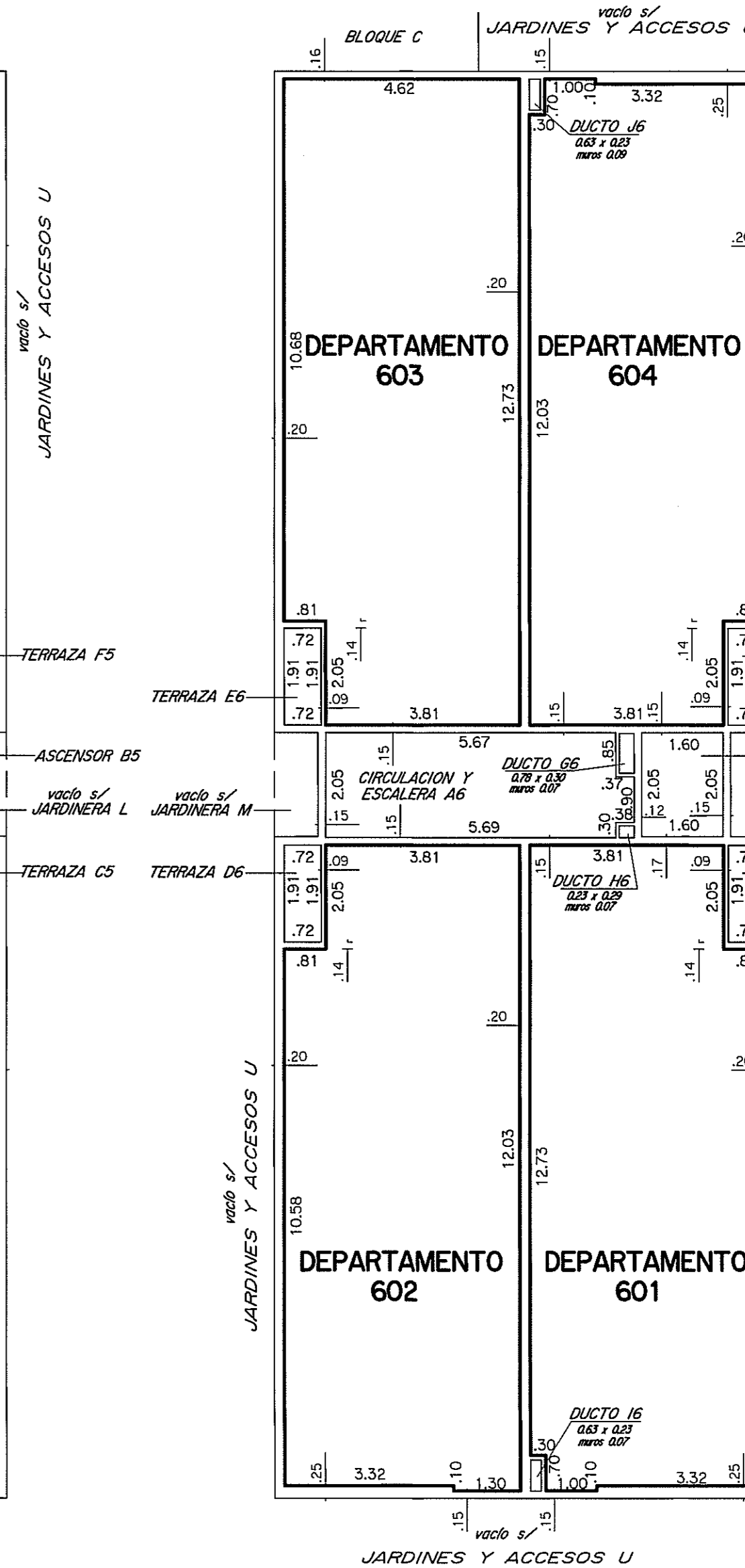
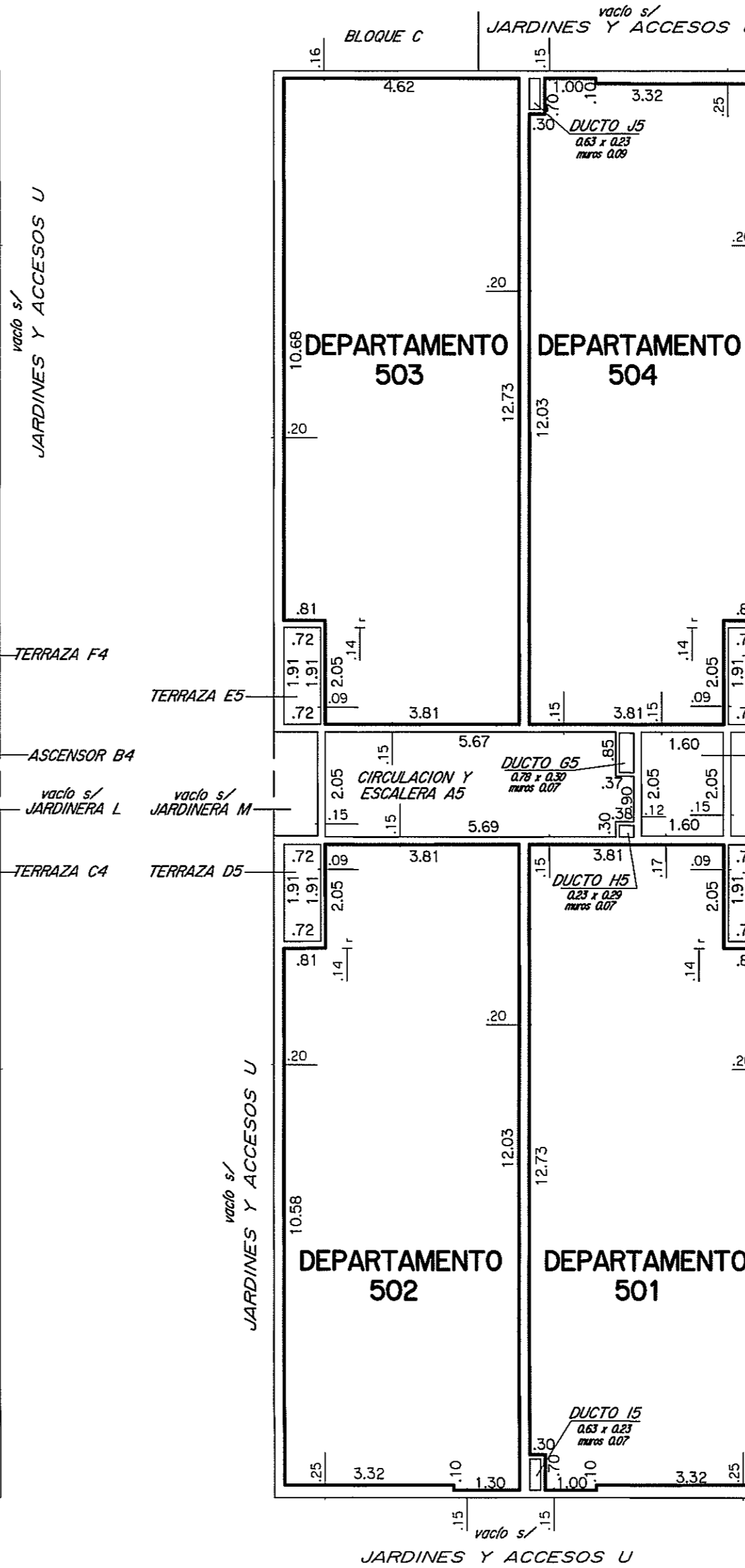
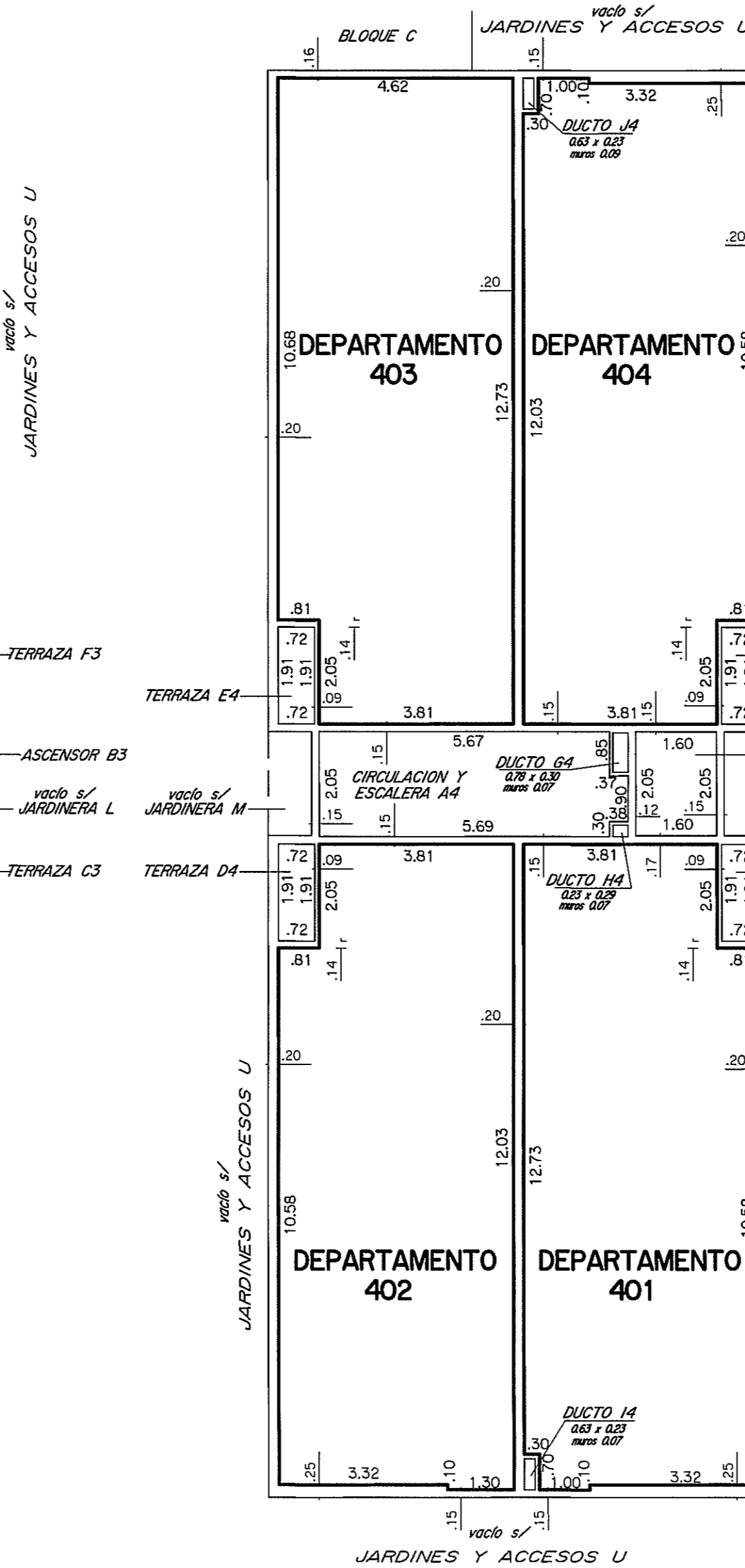
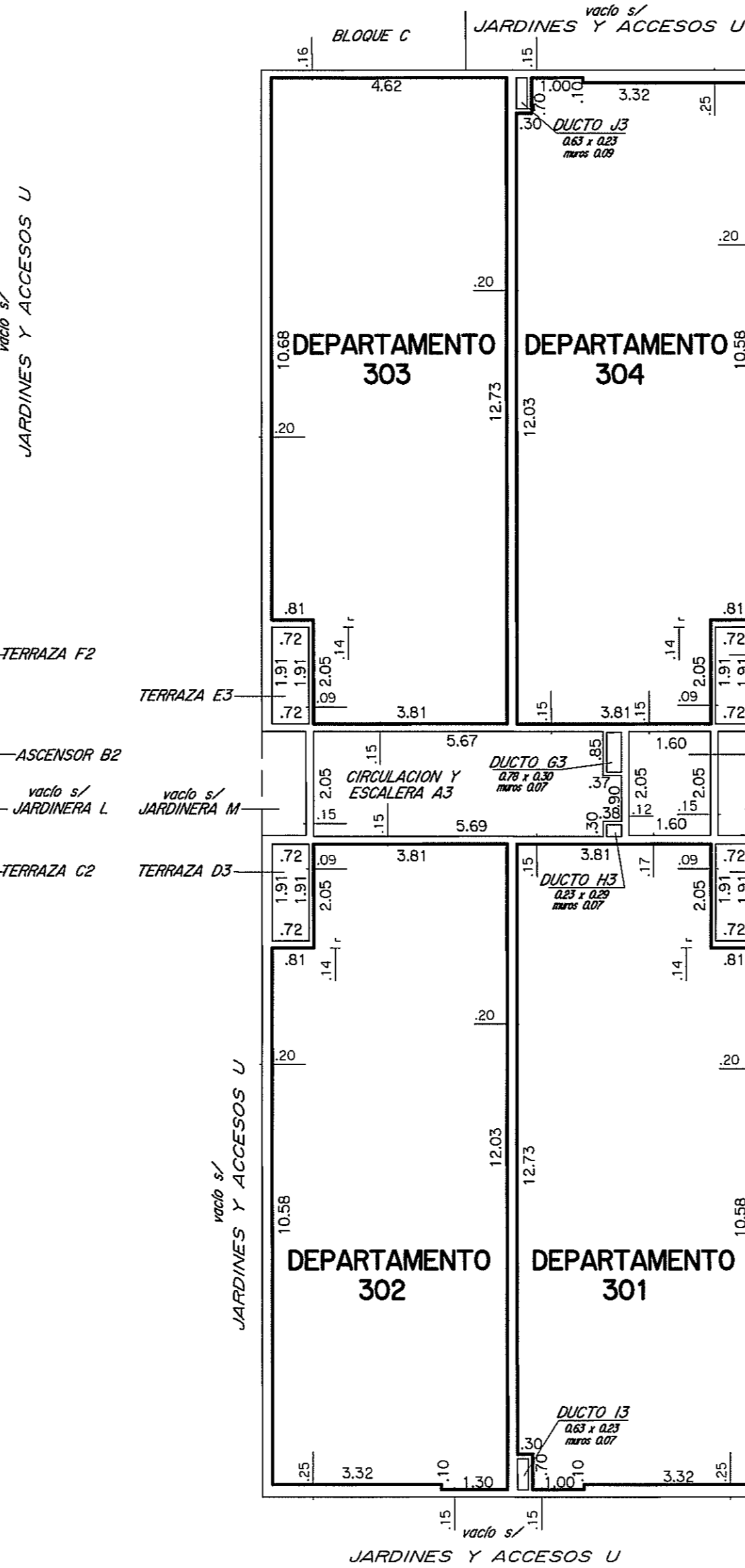
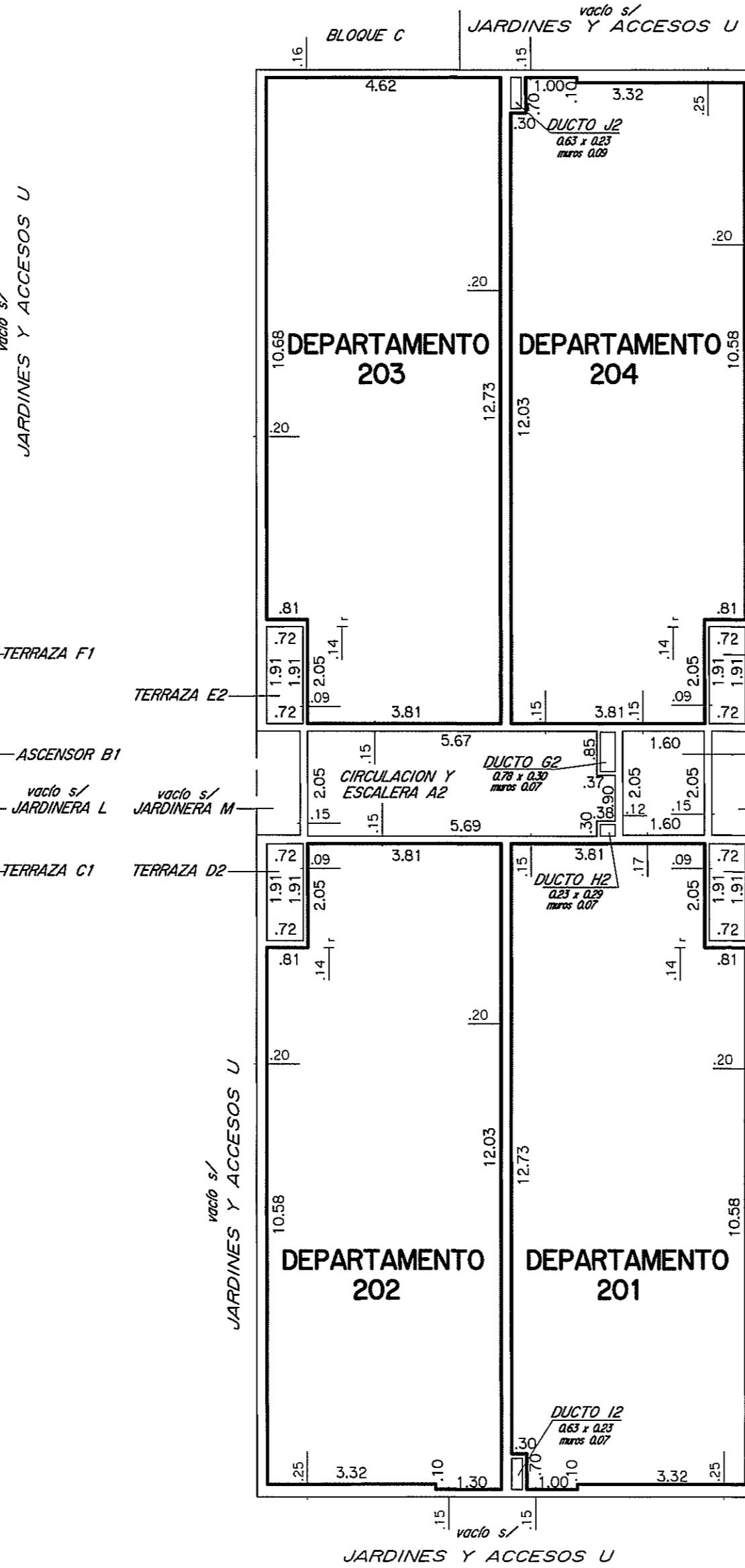
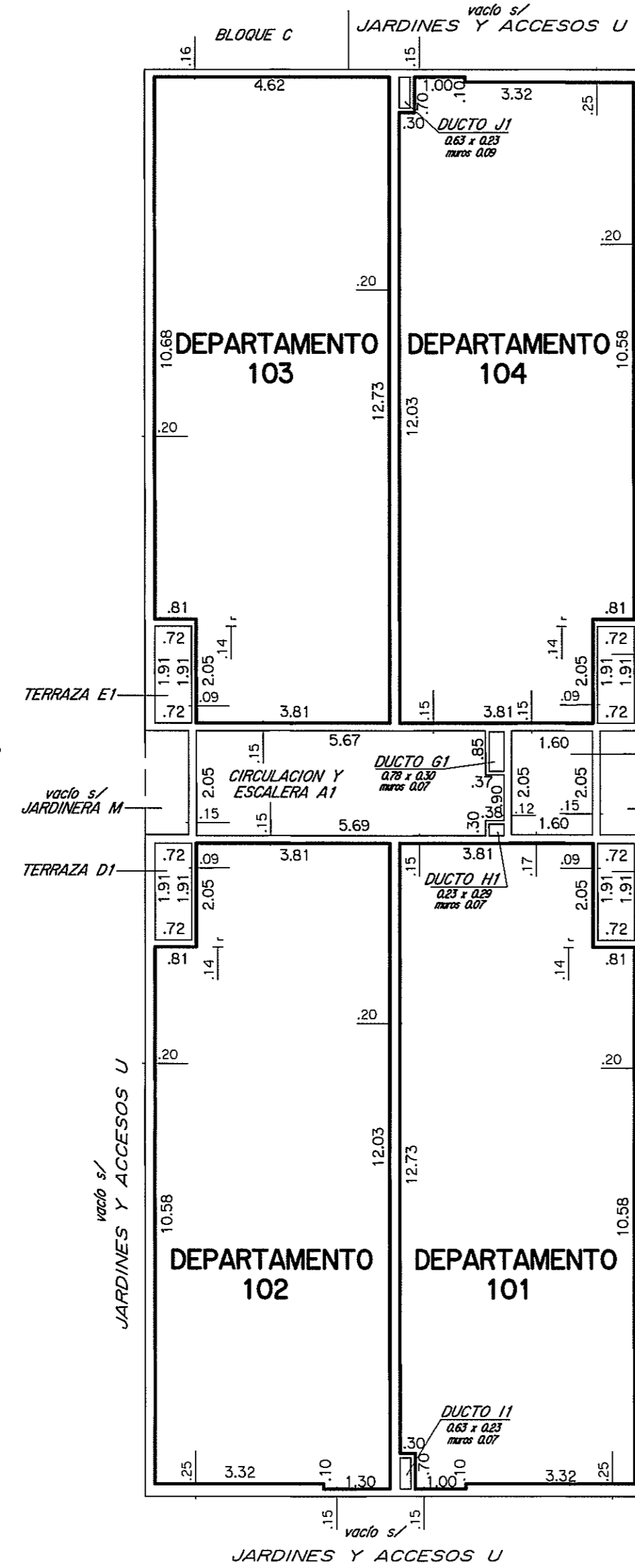
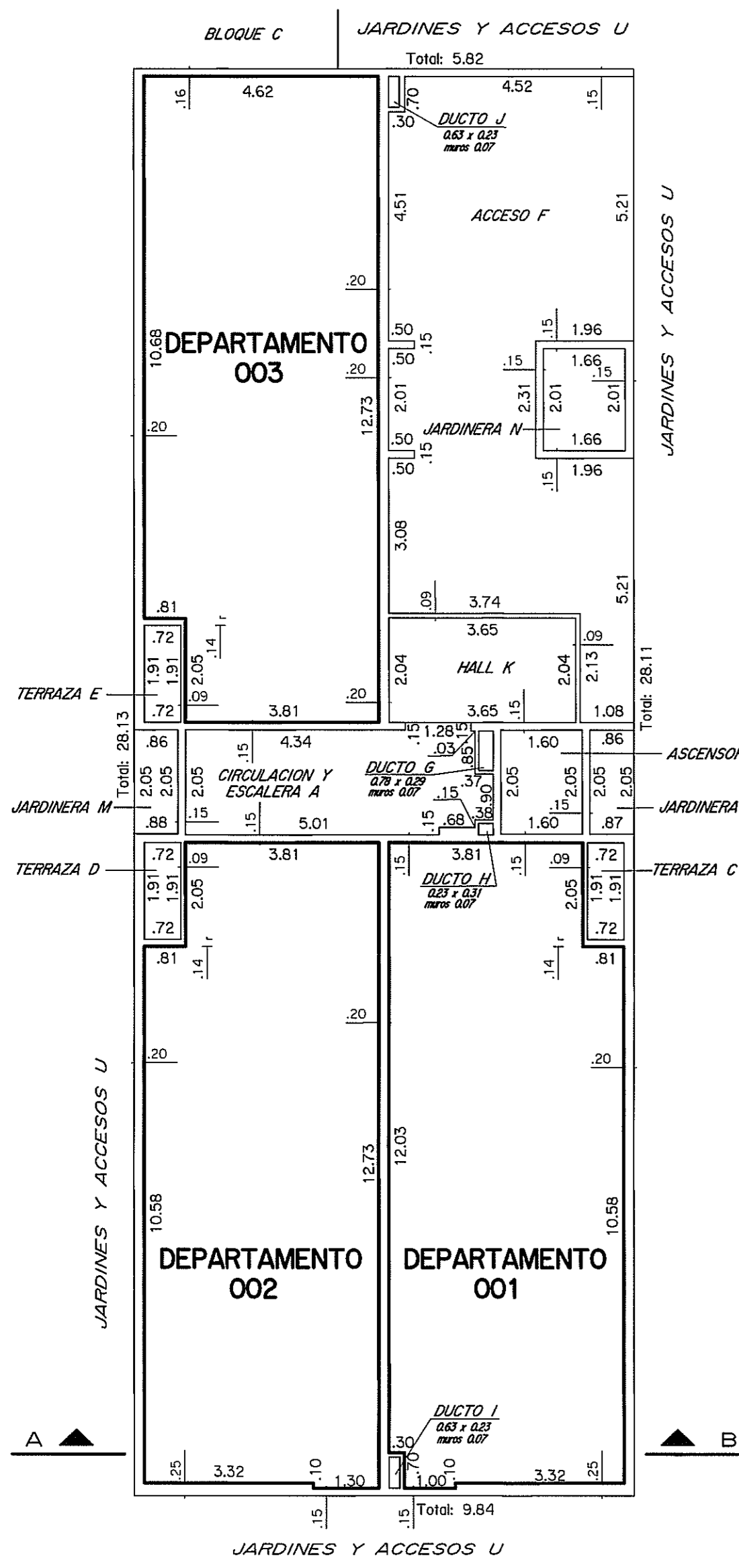
PISO 2

PISO 3

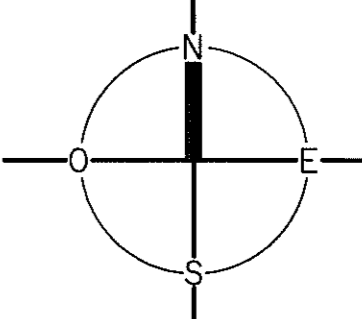
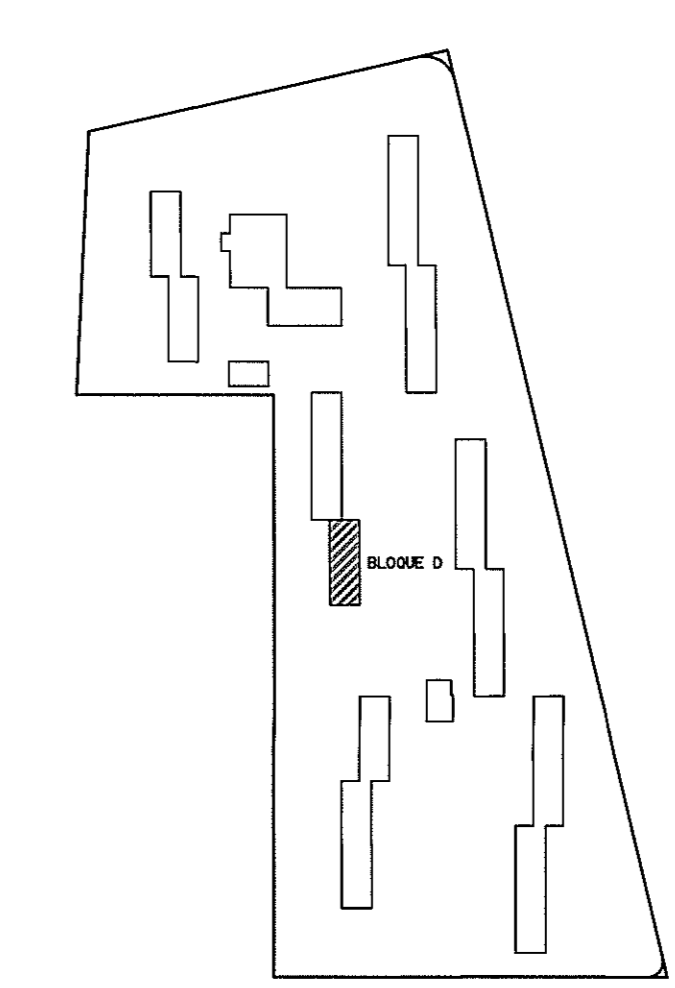
PISO 4

PISO 5

PISO 6



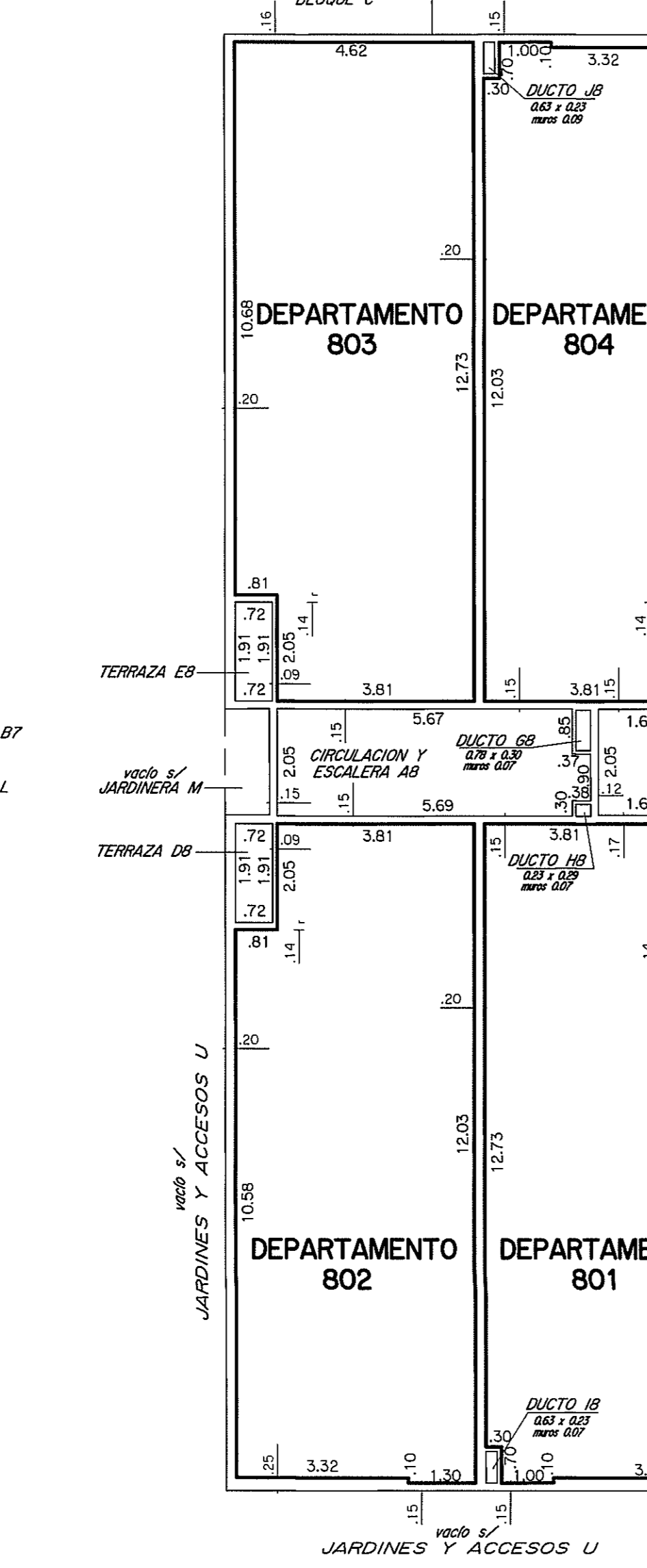
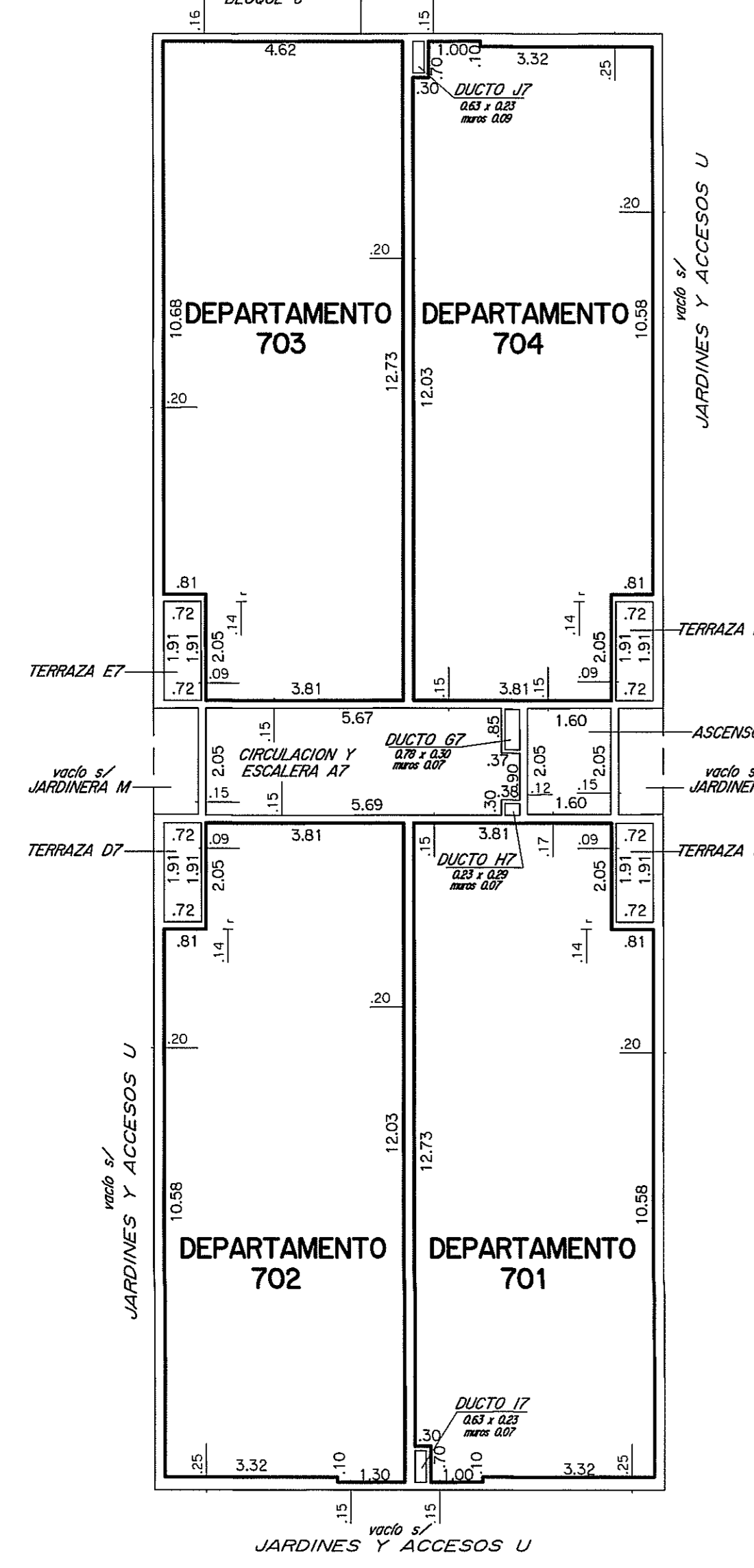
CROQUIS DE UBICACION



NOTAS: • El presente croquis posee como antecedente el Permiso de Construcción N°161369... • El certificado de edificación de acuerdo a la ordenación en el Art. 7 L.N. "C" del Dec. 97/2012...

PISO 7

PISO 8



PLANILLA de áreas en metros cuadrados

Table with columns: Bloque, Planta, Nivel, DESIGNACION, PROPIEDAD INDIVIDUAL, AREAS PROPIEDAD COMUN EDIFICADA, LIBRE, TOTAL EDIFICADO, OBSERVACIONES. Includes data for Planta Baja and Pisos 1-8.

PLANILLA de áreas en metros cuadrados

Table with columns: Bloque, Planta, Nivel, DESIGNACION, PROPIEDAD INDIVIDUAL, AREAS PROPIEDAD COMUN EDIFICADA, LIBRE, TOTAL EDIFICADO, OBSERVACIONES. Includes data for Pisos 1-8.

DIVISION NOTARIAL AGRIMENSURA AGENCIA NACIONAL DE VIVIENDA. Logo and contact information.

PLANO DE MENSURA FRACCIONAMIENTO-PROPIEDAD HORIZONTAL. LEY 10751 DEL 25/06/1946-ART. 20 DEL CAP. III DE LA LEY N° 18795 DEL 17/08/2011.

AGENCIA NACIONAL DE VIVIENDA FIDEICOMISO SOCIAL V - FIDEICOMISO FINANCIERO. Area: 34192m² 51dm². Escala: 1/100.

LAMINA 8 de 24 BLOQUE D. Contiene: Planta Baja a PISO 8, Planilla de Areas y Croquis de Ubicacion.

DIRECCION NACIONAL DE CATASTRO COTEJO Y REGISTRO DE PLANOS. Includes signature and date.

