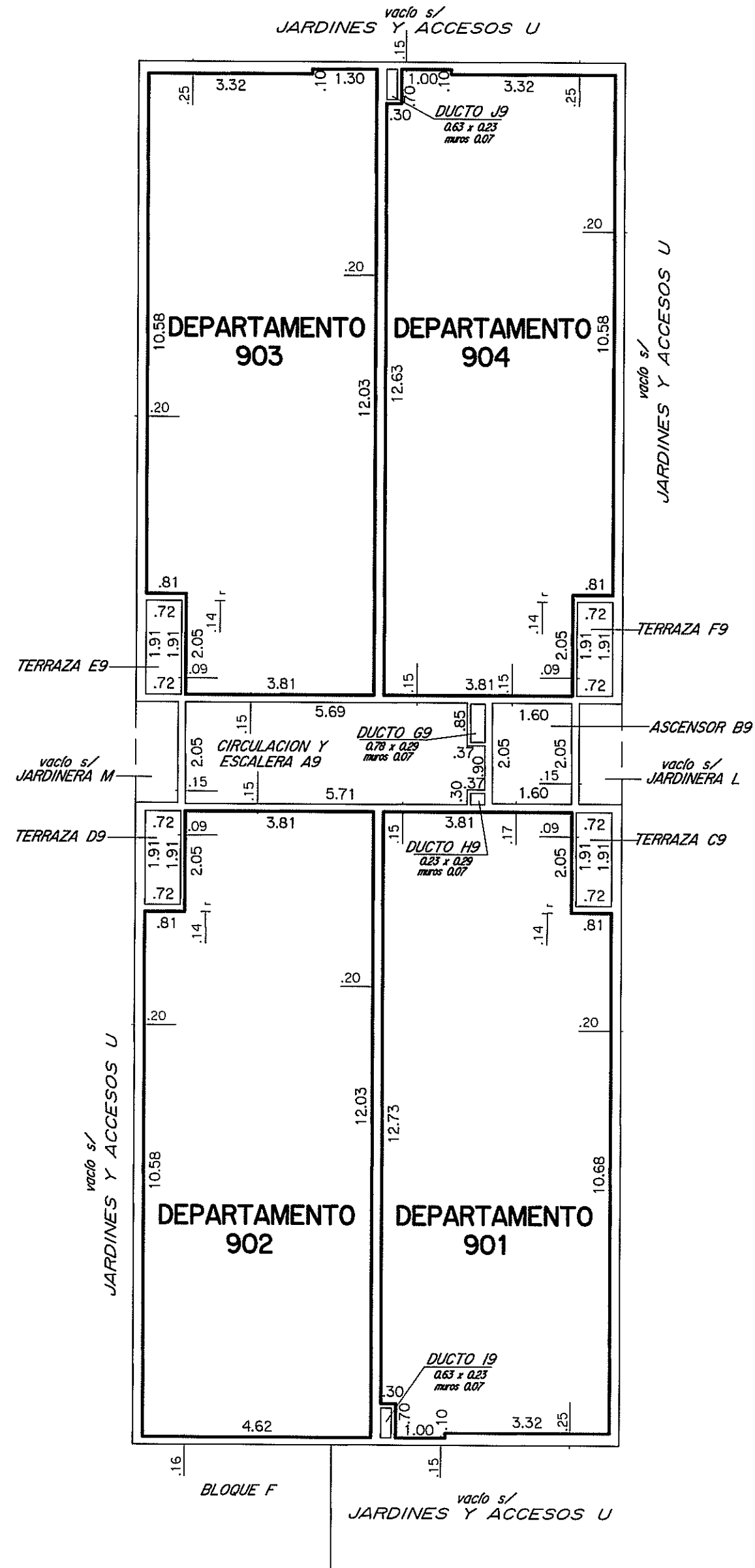
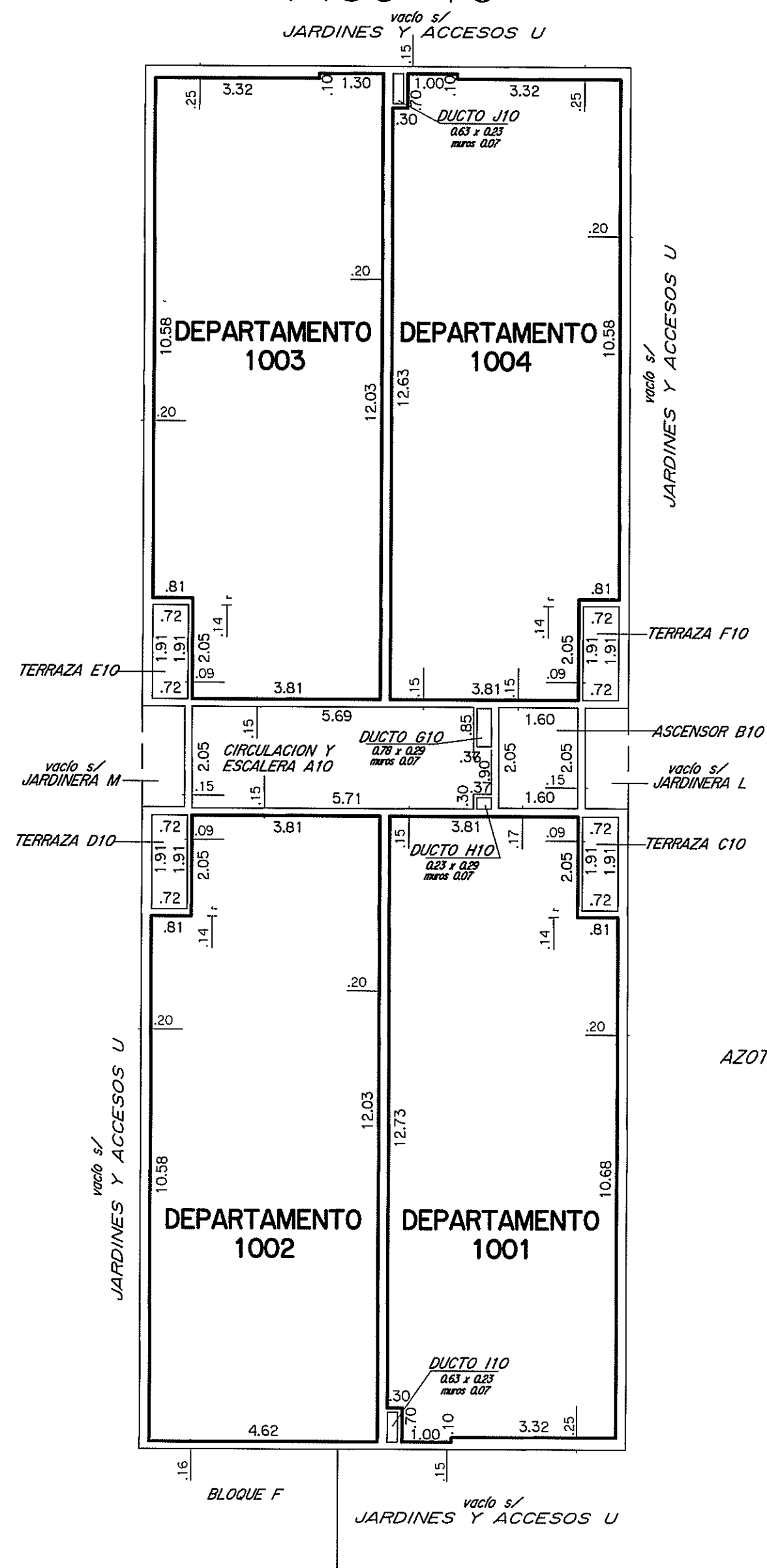


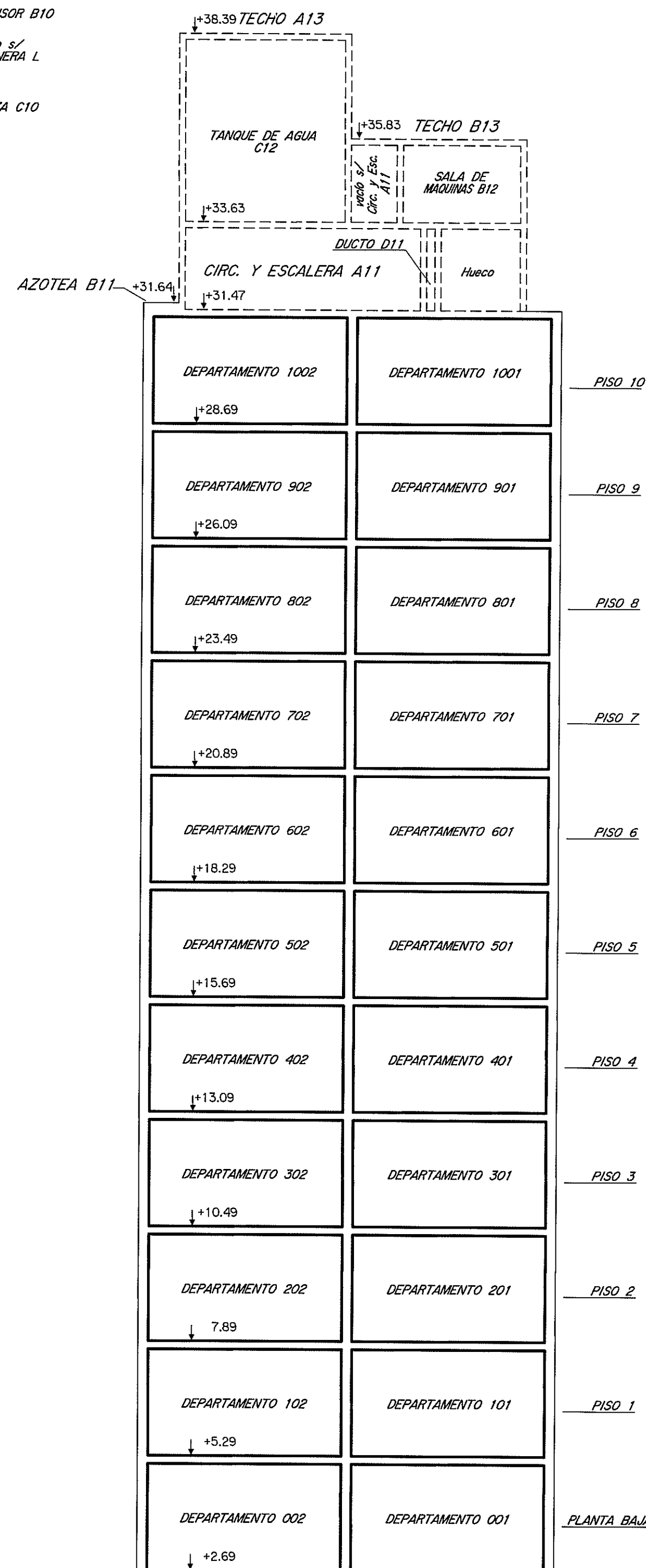
PISO 9



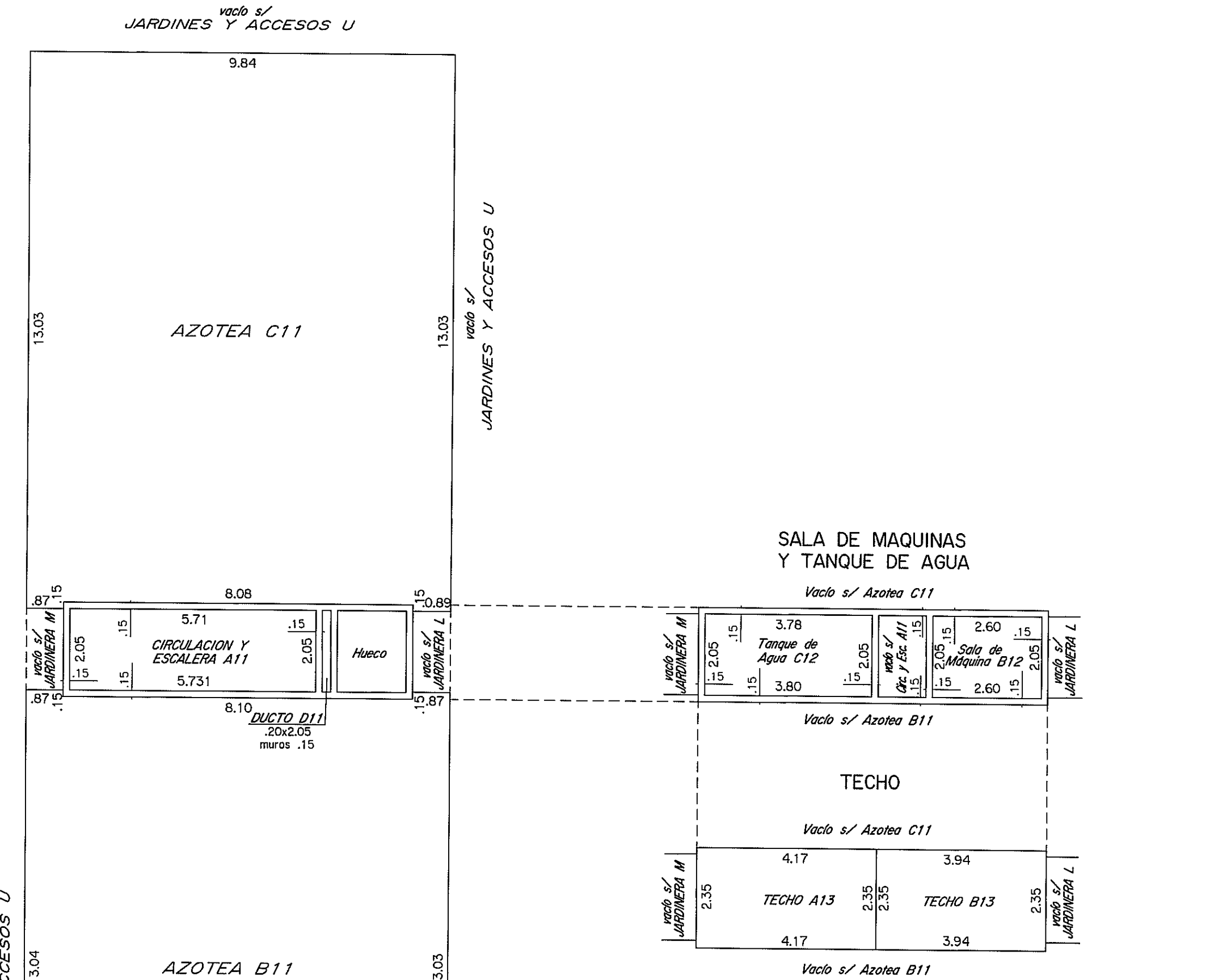
PISO 10



CORTE A-B



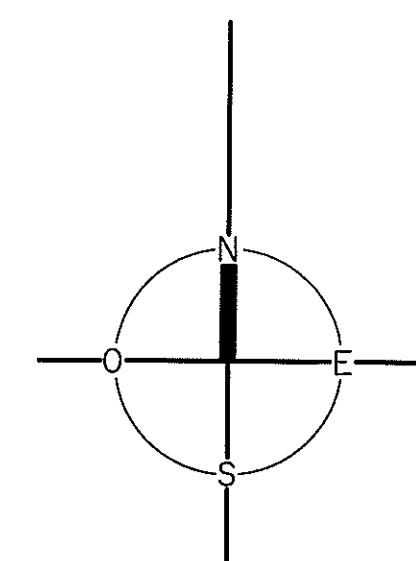
AZOTEA



PLANILLA de áreas en metros cuadrados

Bloque	Planta	Nivel	DESIGNACION	AREAS			OBSERVACIONES
				PROPIEDAD INDIVIDUAL EDIFICADA	PROPIEDAD COMUN EDIFICADA	TOTAL EDIFICADO	
BLOQUE F	PISO 9	DEPARTAMENTO 901	56.61				
		DEPARTAMENTO 902	57.15				
		DEPARTAMENTO 903	56.82				
		DEPARTAMENTO 904	56.61	12.02			
		CIRC. Y ESCALERA A9			3.28		
		ASCENSOR B9					
		TERRAZA C9	1.38				Uso exclusivo Depto.901
		TERRAZA D9	1.38				Uso exclusivo Depto.902
		TERRAZA E9	1.38				Uso exclusivo Depto.903
		TERRAZA F9	1.38				Uso exclusivo Depto.904
		DUCTO G9			0.23		
		DUCTO H9			0.07		
		DUCTO I9			0.14		
		DUCTO J9			0.14		
MUROS		24.47					
TOTALES		227.19	42.01	3.86	269.20		
BLOQUE F	PISO 10	DEPARTAMENTO 1001	56.61				
		DEPARTAMENTO 1002	57.15				
		DEPARTAMENTO 1003	56.82				
		DEPARTAMENTO 1004	56.61	12.02			
		CIRC. Y ESCALERA A10			3.28		
		ASCENSOR B10					
		TERRAZA C10	1.38				Uso exclusivo Depto.1001
		TERRAZA D10	1.38				Uso exclusivo Depto.1002
		TERRAZA E10	1.38				Uso exclusivo Depto.1003
		TERRAZA F10	1.38				Uso exclusivo Depto.1004
		DUCTO G10			0.23		
		DUCTO H10			0.07		
		DUCTO I10			0.14		
		DUCTO J10			0.14		
MUROS		24.47					
TOTALES		227.19	42.01	3.86	269.20		
BLOQUE F	AZOTEA	CIRC. Y ESCALERA A11		11.73			
		AZOTEA B11			127.04		
		AZOTEA C11			127.00		
		DUCTO D11			0.41		
		MUROS		3.59			
TOTAL		15.32	254.45	15.32			
BLOQUE F	SALA MAQ. Y TANQUE	SALA DE MAQUINAS B12		5.33			
		TANQUE DE AGUA C12		7.77			
		MUROS		3.66			
		TOTAL S.de MAQ. Y de AGUA		16.76			
BLOQUE F	TECHO	TECHO A13		9.80			
		TECHO B13		9.26			
		TOTAL TECHO		19.06			

NOTAS : • El presente edificio posee como antecedente el Permiso de Construcción N°161369 aprobado el 15/02/1985 en el régimen de Propiedad Horizontal.  
 • El certificado de afectaciones de acuerdo a lo establecido en el Art. 7 L.N. "C" del Dec. 97/2012 reglamentario del Art. 20 de la Ley N° 18795 fue expedido por el Ing. Agrim. Ricardo Lagos.  
 • El certificado de Habitabilidad de acuerdo a lo establecido en el Art. 7 L.N. "C" del Dec. 97/2012 reglamentario del Art. 20 de la Ley N° 18795 fue expedido por el Arq. Mery Duplach el 13/12/2012.  
 • El certificado de incombustibilidad de acuerdo a lo establecido en el Literal A del Art. 57 del Dec. Ley N° 14261 fue expedido por el Arq. Mery Duplach el 13/12/2012.  
 • El certificado Notarial de acuerdo a lo establecido en el Art. 7 Literal F del Dec. 97/2012 reglamentario del Art. 20 de la Ley N° 18795 fue expedido por el Esc. Zulay Rozovsky Candia el 30/11/2012.  
 • La presente incorporación no implica Habilitación Final del edificio.



ESCALA 1:100

**DIVISION NOTARIAL AGRIMENSURA**  
**AGENCIA NACIONAL DE VIVIENDA**  
 Conjunta Habitacional **92**

**PLANO DE MENSURA**  
**FRACCIONAMIENTO-PROPIEDAD HORIZONTAL**  
 LEY 10751 DEL 25/06/1946 -ART. 20 DEL CAP. III  
 DE LA LEY N° 18795 DEL 17/08/2011

Fiduciario: **AGENCIA NACIONAL DE VIVIENDA**  
 Carpeta Catastral: **5391**

Area: **34192m<sup>2</sup> 51dm<sup>2</sup>**  
 PADRON: **426490**

Por fideicomiso financiero: **Fernando Alari**  
 Dibujantes: **Nestor Cuentas**  
 Escala: **1/100**

Montevideo, setiembre de 2012.

**RICARDO LAGOS**  
 Ingeniero Agrimensor  
 MATRICULA N° 7193

ANTECEDENTES  
 GRAFICO: Ing. Agrim. Ricardo J. Lagos, Agosto 2012, Plano de Fustín inscripto en la Dirección Nacional de Catastro el 11/09/2012 con el n° 45241

TITULO: Esc. Adriana Cacho Sanner, 07/04/2011, Inscripto en el Registro de la Propiedad, Sección Inmobiliaria de Montevideo el 07/04/2011 con el n° 12361  
 Esc. Adriana Cacho Sanner, 05/04/2011, Inscripto en el Registro de la Propiedad, Sección Inmobiliaria de Montevideo el 05/04/2011 con el n° 12364

**LAMINA 11 de 24**  
**BLOQUE E**  
 Contiene: Piso 9 a Planta Techo, Planilla de Areas y Corte.

DIRECCION NACIONAL DE CATASTRO  
 COTEJO Y REGISTRO DE PLANOS

Cotejado, sin observaciones y cumplidos los requisitos vigentes se inscribe con el N° **46388**  
 Se fijaron timbres de la Caja de Jubilaciones y Pensiones por \$ **320.000**  
 Montevideo, **22** de **13**.

**BEATRIZ CARNELLI VIDAR**  
 Montevideo, **22** de **13**  
 DIRECTOR DIV. CARTOGRAFIA

**JOSE L. GUSTO**  
 Montevideo, **22** de **13**  
 Jefe de Registro