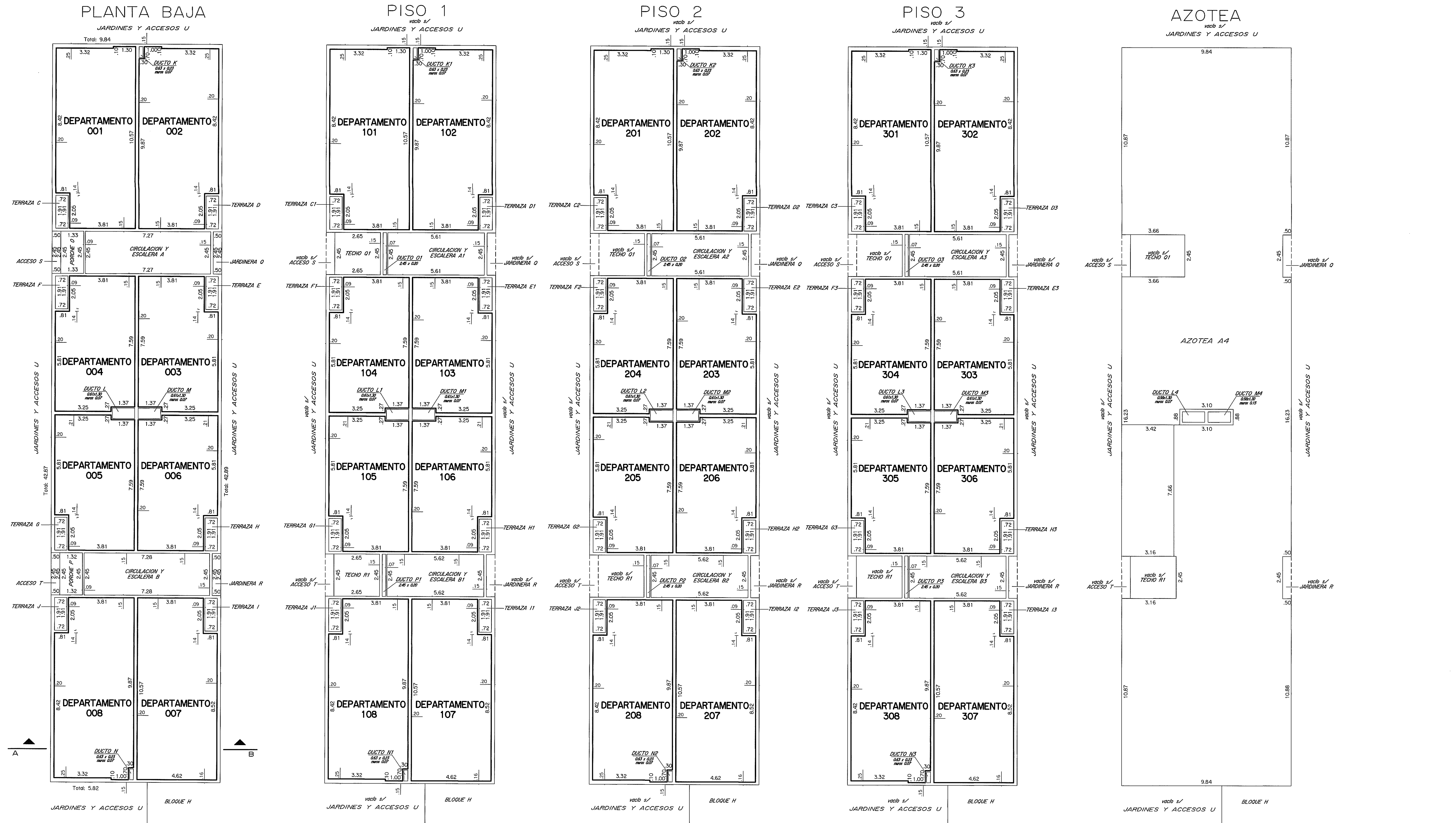
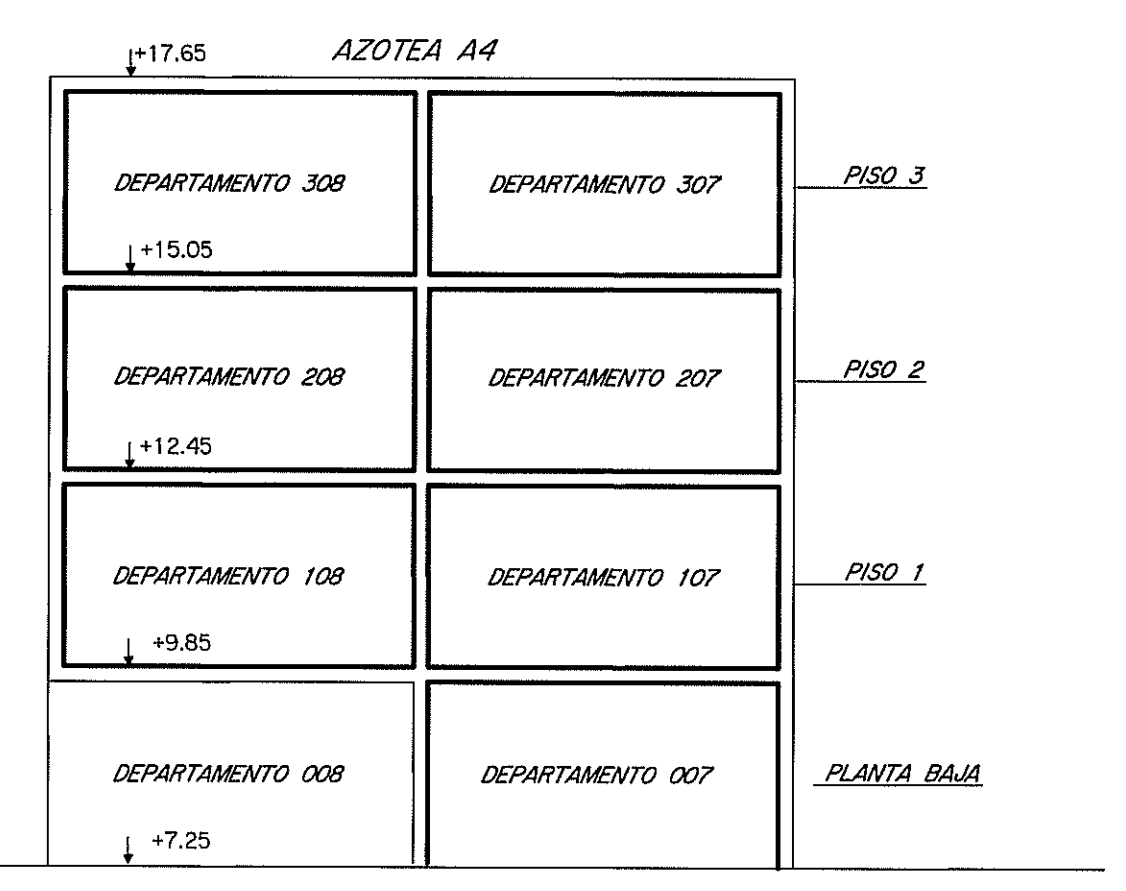


PLANILLA de áreas en metros cuadrados

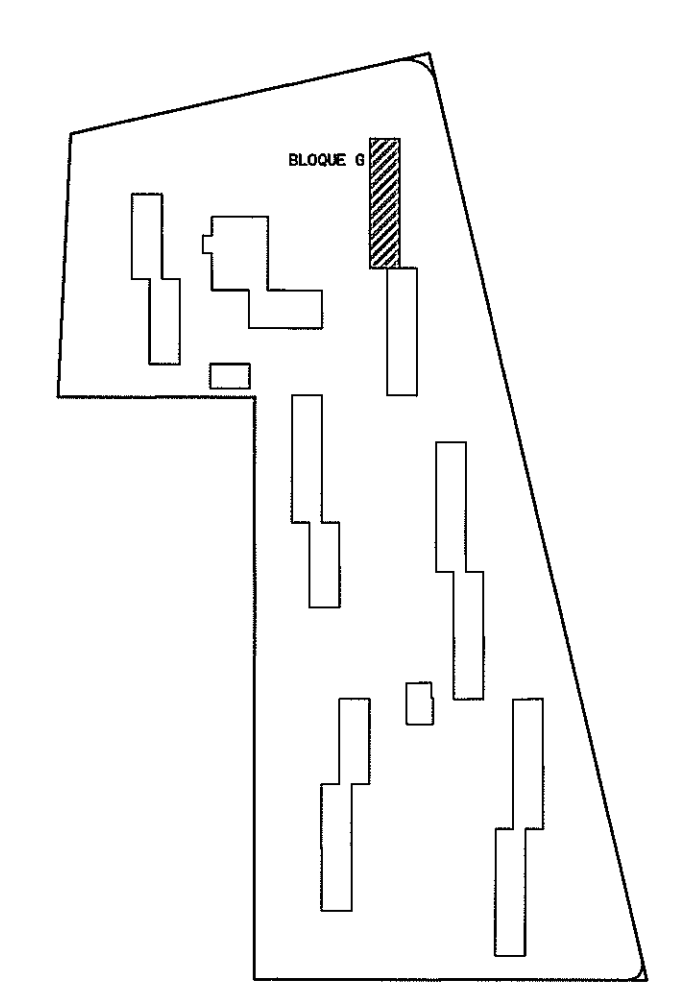


Planta	Nivel	DESIGNACION	PROPIEDAD INDIVIDUAL EDIFICADA	PROPIEDAD COMUN LIBRE	TOTAL EDIFICADO	OBSERVACIONES
PLANTA BAJA		DEPARTAMENTO 001	46.84			
		DEPARTAMENTO 002	46.83			
		DEPARTAMENTO 003	46.83			
		DEPARTAMENTO 004	34.28			
		DEPARTAMENTO 005	34.28			
		DEPARTAMENTO 006	34.28			
		DEPARTAMENTO 007	47.17			
		DEPARTAMENTO 008	46.83			
		CIRC. Y ESCALERA A	17.81			
		CIRC. Y ESCALERA B	17.84			
		TERRAZA C	1.38			Uso exclusivo Depto.001
		TERRAZA D	1.38			Uso exclusivo Depto.002
		TERRAZA E	1.38			Uso exclusivo Depto.003
		TERRAZA F	1.38			Uso exclusivo Depto.004
		TERRAZA G	1.38			Uso exclusivo Depto.005
		TERRAZA H	1.38			Uso exclusivo Depto.006
		TERRAZA I	1.38			Uso exclusivo Depto.007
		TERRAZA J	1.38			Uso exclusivo Depto.008
		DUCHO L		0.14		
		DUCHO M		0.79		
DUCHO N		0.14				
PORCHE O		3.26				
JARDINERA P		3.23				
JARDINERA Q		1.23				
JARDINERA R		1.23				
ACCESO S		1.23				
ACCESO T		1.23				
TOTALS		324.30	90.71	8.78	415.10	Total Planta Bajo 421.85
PISO 1		DEPARTAMENTO 101	46.84			
		DEPARTAMENTO 102	46.83			
		DEPARTAMENTO 103	34.28			
		DEPARTAMENTO 104	34.28			
		DEPARTAMENTO 105	34.28			
		DEPARTAMENTO 106	34.28			
		DEPARTAMENTO 107	47.17			
		DEPARTAMENTO 108	46.83			
		CIRC. Y ESCALERA A1	13.74			
		CIRC. Y ESCALERA B1	13.77			
		TERRAZA C1	1.38			Uso exclusivo Depto.101
		TERRAZA D1	1.38			Uso exclusivo Depto.102
		TERRAZA E1	1.38			Uso exclusivo Depto.103
		TERRAZA F1	1.38			Uso exclusivo Depto.104
		TERRAZA G1	1.38			Uso exclusivo Depto.105
		TERRAZA H1	1.38			Uso exclusivo Depto.106
		TERRAZA I1	1.38			Uso exclusivo Depto.107
		TERRAZA J1	1.38			Uso exclusivo Depto.108
		DUCHO K1		0.14		
		DUCHO L1		0.79		
DUCHO M1		0.14				
DUCHO N1		0.49				
DUCHO O1		0.49				
DUCHO P1		0.49				
TECHO Q1		6.49				
MUROS		38.19				
TOTALS		324.30	76.74	15.85	401.13	
PISO 2		DEPARTAMENTO 201	46.84			
		DEPARTAMENTO 202	46.83			
		DEPARTAMENTO 203	34.28			
		DEPARTAMENTO 204	34.28			
		DEPARTAMENTO 205	34.28			
		DEPARTAMENTO 206	34.28			
		DEPARTAMENTO 207	47.17			
		DEPARTAMENTO 208	46.83			
		CIRC. Y ESCALERA A2	13.74			
		CIRC. Y ESCALERA B2	13.77			
		TERRAZA C2	1.38			Uso exclusivo Depto.201
		TERRAZA D2	1.38			Uso exclusivo Depto.202
		TERRAZA E2	1.38			Uso exclusivo Depto.203
		TERRAZA F2	1.38			Uso exclusivo Depto.204
		TERRAZA G2	1.38			Uso exclusivo Depto.205
		TERRAZA H2	1.38			Uso exclusivo Depto.206
		TERRAZA I2	1.38			Uso exclusivo Depto.207
		TERRAZA J2	1.38			Uso exclusivo Depto.208
		DUCHO K2		0.14		
		DUCHO L2		0.79		
DUCHO M2		0.14				
DUCHO N2		0.49				
DUCHO O2		0.49				
DUCHO P2		0.49				
TECHO Q2		6.49				
MUROS		38.19				
TOTALS		324.30	76.74	2.84	401.13	
PISO 3		DEPARTAMENTO 301	46.84			
		DEPARTAMENTO 302	46.83			
		DEPARTAMENTO 303	34.28			
		DEPARTAMENTO 304	34.28			
		DEPARTAMENTO 305	34.28			
		DEPARTAMENTO 306	34.28			
		DEPARTAMENTO 307	47.17			
		DEPARTAMENTO 308	46.83			
		CIRC. Y ESCALERA A3	13.74			
		CIRC. Y ESCALERA B3	13.77			
		TERRAZA C3	1.38			Uso exclusivo Depto.301
		TERRAZA D3	1.38			Uso exclusivo Depto.302
		TERRAZA E3	1.38			Uso exclusivo Depto.303
		TERRAZA F3	1.38			Uso exclusivo Depto.304
		TERRAZA G3	1.38			Uso exclusivo Depto.305
		TERRAZA H3	1.38			Uso exclusivo Depto.306
		TERRAZA I3	1.38			Uso exclusivo Depto.307
		TERRAZA J3	1.38			Uso exclusivo Depto.308
		DUCHO K3		0.14		
		DUCHO L3		0.79		
DUCHO M3		0.14				
DUCHO N3		0.49				
DUCHO O3		0.49				
DUCHO P3		0.49				
TECHO Q3		6.49				
MUROS		38.19				
TOTALS		324.30	76.74	2.84	401.13	
AZOTEA		AZOTEA A4			2.84	
		DUCHO L4			0.79	
		DUCHO M4			0.79	
		MUROS			1.15	
TOTAL AZOTEA			1.15	402.82	1.15	

CORTE A-B



CROQUIS DE UBICACION



NOTAS : • El presente edificio posee como antecedente el Permiso de Construcción N°161369 aprobado el 15/02/1985 en el régimen de Propiedad Horizontal.  
 • El certificado de abstracciones de acuerdo a lo establecido en el Art. 7 L.L. "C" del Dec. 97/2012 reglamentado del Art. 20 de la Ley N° 18795 fue expedido por el Ing. Agrim. Ricardo Lagos el 07/04/2011 con el N° 12981.  
 • El certificado de habilitación de acuerdo a lo establecido en el Art. 7 L.L. "C" del Dec. 97/2012 reglamentado del Art. 20 de la Ley N° 18795 fue expedido por el Ing. Agrim. Ricardo Lagos el 15/07/2012.  
 • El certificado de accountability de acuerdo a lo establecido en el Libro A del Art. 57 del Dec. Ley N° 14803 fue expedido por el Ing. Agrim. Ricardo Lagos el 13/10/2012.  
 • El certificado Notarial de acuerdo a lo establecido en el Art. 7 Libro F del Dec. 97/2012 reglamentado del Art. 20 de la Ley N° 18795 fue expedido por la Esc. Zuley Rojas Galdames el 30/11/2012.  
 • El presente incorporado no implica habilitación final del edificio.

DIVISION NOTARIAL AGRIMENSURA  
**AGENCIA NACIONAL DE VIVIENDA**

Conjunto Habitacional 92

Departamento MONTEVIDEO  
 Localidad Catastral Montevideo

Fiduciario AGENCIA NACIONAL DE VIVIENDA FIDEICOMISO SOCIAL V - FIDEICOMISO FINANCIERO  
 Correo Catastral 5391

Area 34192m<sup>2</sup> 51 dm<sup>2</sup>  
 Parcela 426490

Por Fideicomiso financiero: Fernando Alari, Nestor Cuentas  
 Escala 1/100

Montevideo, setiembre, del 2012.

RICARDO LAGOS  
 Ingeiero Agrimensor  
 MATRICULA N° 11887

ANTECEDENTES: Inge. Agrimensor J. Lagos Agosto 2012 Plazo de Fianza Inscripción en el Registro Nacional de Catastro el 11/09/2012 con el N° 12981.

TITULO: Esc. Adm. Catastral Saver 07/04/2011 Inscripción en el Registro de la Propiedad, Sección Inmobiliaria de Montevideo el 07/04/2011 con el N° 12981.  
 Esc. Adm. Catastral Saver 05/06/2011 Inscripción en el Registro de la Propiedad, Sección Inmobiliaria de Montevideo el 05/06/2011 con el N° 12984.

LAMINA 14 de 24  
**BLOQUE G**  
 Contiene: Planta Baja a Azotea, Planilla de Areas, Cortes y Croquis de Ubicacion.

DIRECCION NACIONAL DE CATASTRO  
 COTEJO Y REGISTRO DE PLANOS  
 Cotejo, en observancia y verificación las designaciones vigentes se inscribe con el N° 46368.  
 Se fijan límites de la Cota de Jueces y Propios de Profesionales Universitarios por el N° 32743.  
 Montevideo, 22 de 11 de 2012.  
 BEATRIZ GANELLI VIL  
 Ing. Agrim.  
 DIRECTOR DE COTEJO

