

PLANTA BAJA

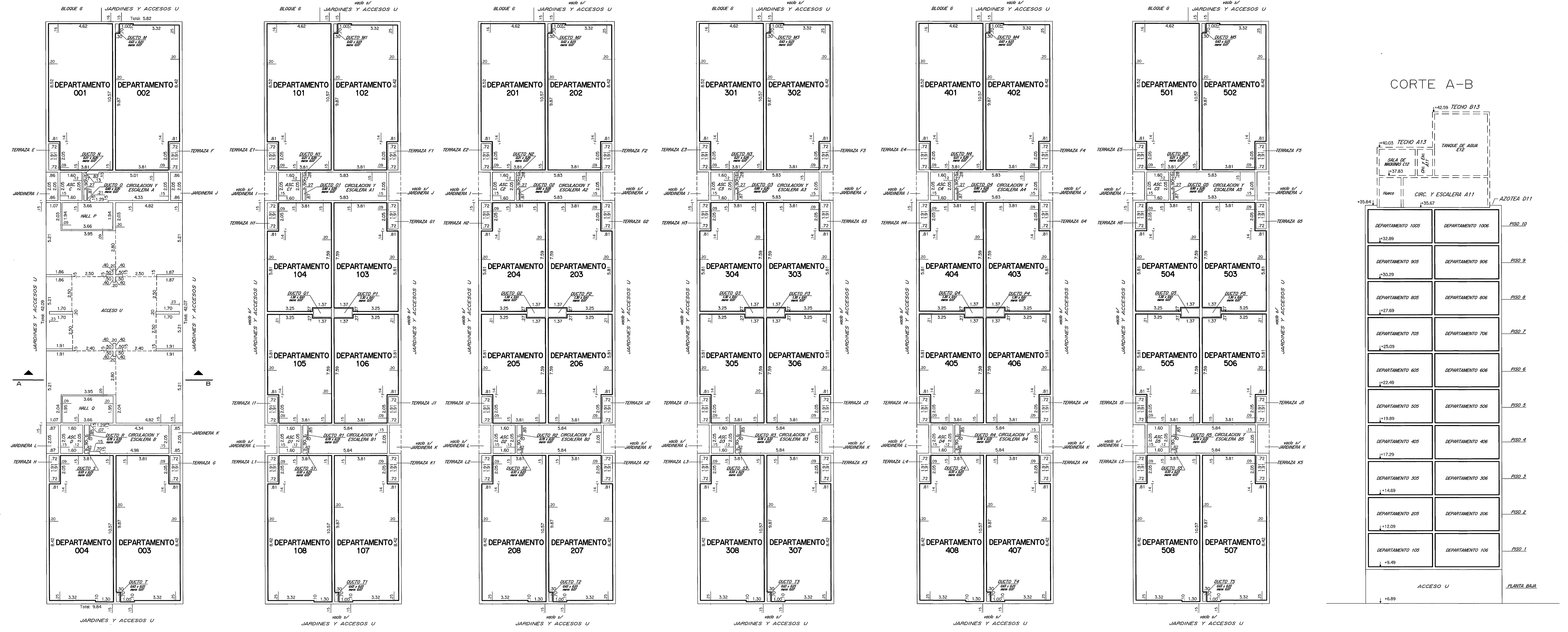
PISO 1

PISO 2

PISO 3

PISO 4

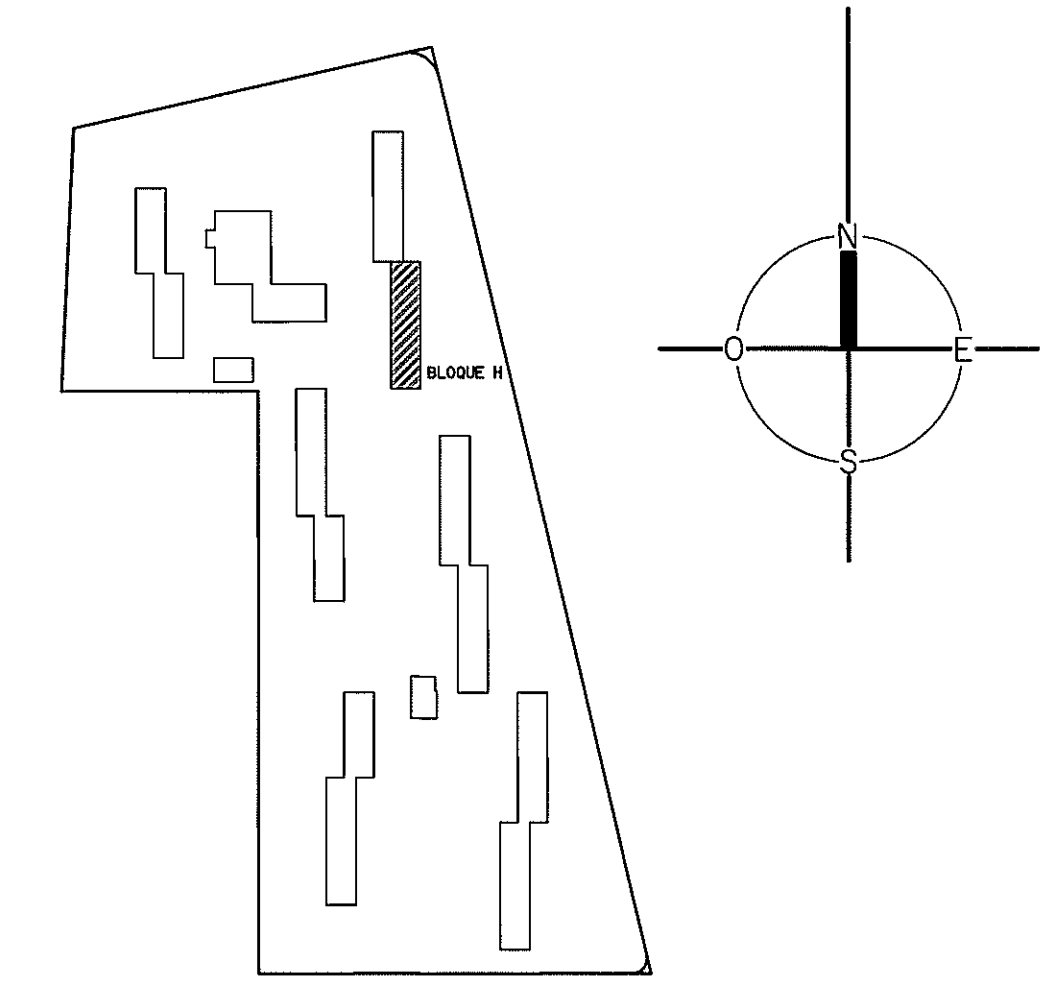
PISO 5



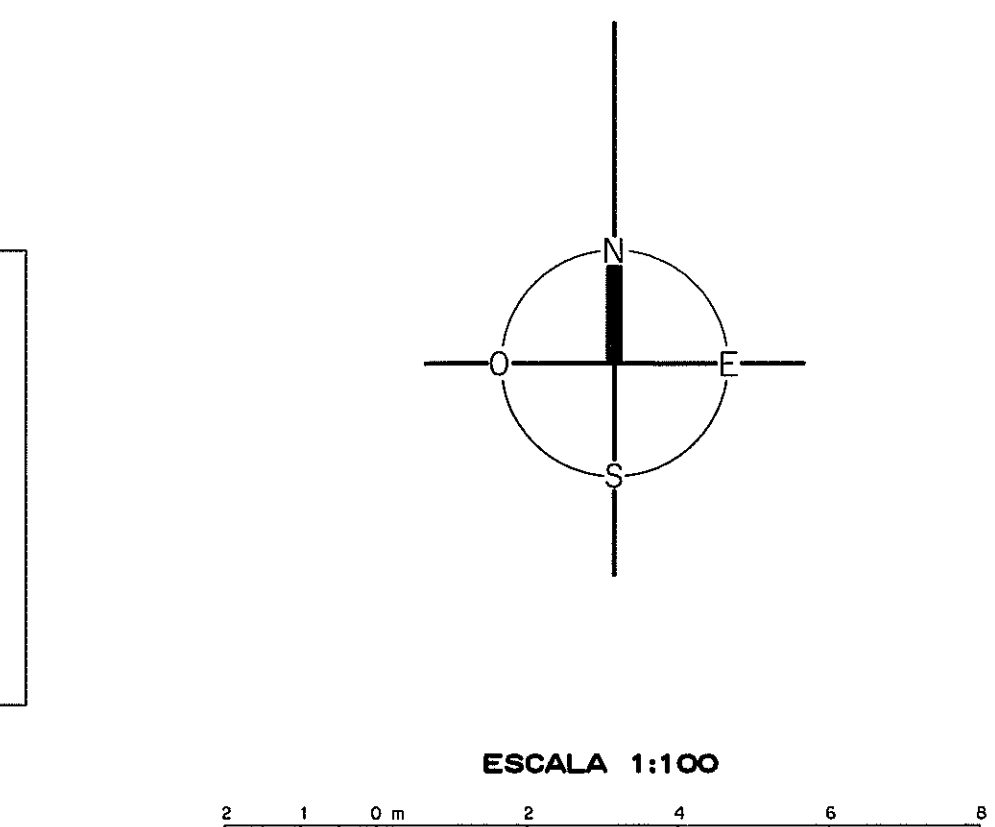
PLANILLA de áreas en metros cuadrados

BLOQUE	PISO	Nivel	DESIGNACION	AREAS			OBSERVACIONES	BLOQUE	PISO	Nivel	DESIGNACION	AREAS			OBSERVACIONES	BLOQUE	PISO	Nivel	DESIGNACION	AREAS			OBSERVACIONES
				PROPIEDAD INDIVIDUAL EDIFICADA	PROPIEDAD COMUN EDIFICADA	TOTAL EDIFICADO						PROPIEDAD INDIVIDUAL EDIFICADA	PROPIEDAD COMUN EDIFICADA	TOTAL EDIFICADO						PROPIEDAD INDIVIDUAL EDIFICADA	PROPIEDAD COMUN EDIFICADA	TOTAL EDIFICADO	
BLOQUE 6	PLANTA BAJA	001	DEPARTAMENTO 001	46.63		46.63		BLOQUE 6	PISO 1	201	DEPARTAMENTO 201	47.17		47.17		BLOQUE 6	PISO 3	401	DEPARTAMENTO 401	47.17		47.17	
		002	DEPARTAMENTO 002	46.63		46.63				202	DEPARTAMENTO 202	46.63		46.63				402	DEPARTAMENTO 402	46.63		46.63	
		003	DEPARTAMENTO 003	46.63		46.63				203	DEPARTAMENTO 203	46.63		46.63				403	DEPARTAMENTO 403	46.63		46.63	
		004	DEPARTAMENTO 004	46.63		46.63				204	DEPARTAMENTO 204	34.28		34.28				404	DEPARTAMENTO 404	34.28		34.28	
		A	CIRC. Y ESCALERA A	12.27		12.27				205	DEPARTAMENTO 205	34.28		34.28				405	DEPARTAMENTO 405	34.28		34.28	
		B	CIRC. Y ESCALERA B	12.12		12.12				206	DEPARTAMENTO 206	34.28		34.28				406	DEPARTAMENTO 406	34.28		34.28	
		C	ASCENSOR C		3.28	3.28				207	DEPARTAMENTO 207	46.63		46.63				407	DEPARTAMENTO 407	46.63		46.63	
		D	ASCENSOR D		3.28	3.28				208	DEPARTAMENTO 208	46.63		46.63				408	DEPARTAMENTO 408	46.63		46.63	
		E	TERRAZA E	1.38			Uso exclusivo Depto.001			209	CIRC. Y ESCALERA A2	12.19		12.19				409	CIRC. Y ESCALERA A4	12.19		12.19	
		F	TERRAZA F	1.38			Uso exclusivo Depto.002			210	CIRC. Y ESCALERA B2	12.18		12.18				410	CIRC. Y ESCALERA B4	12.18		12.18	
		G	TERRAZA G	1.38			Uso exclusivo Depto.003			211	ASCENSOR C2		3.28	3.28				411	ASCENSOR C4		3.28	3.28	
		H	TERRAZA H	1.38			Uso exclusivo Depto.004			212	TERRAZA E2	1.38			Uso exclusivo Depto.201			412	TERRAZA E4	1.38			Uso exclusivo Depto.401
		I	JARDINERA I	1.76						213	TERRAZA F2	1.38			Uso exclusivo Depto.202			413	TERRAZA F4	1.38			Uso exclusivo Depto.402
		J	JARDINERA J	1.76						214	TERRAZA G2	1.38			Uso exclusivo Depto.203			414	TERRAZA G4	1.38			Uso exclusivo Depto.403
K	JARDINERA K	1.77				215	TERRAZA H2	1.38			Uso exclusivo Depto.204	415	TERRAZA H4	1.38			Uso exclusivo Depto.404						
L	JARDINERA L	1.76				216	TERRAZA I2	1.38			Uso exclusivo Depto.205	416	TERRAZA I4	1.38			Uso exclusivo Depto.405						
M	JARDINERA M	1.38				217	TERRAZA J2	1.38			Uso exclusivo Depto.206	417	TERRAZA J4	1.38			Uso exclusivo Depto.406						
N	JARDINERA N	0.04				218	TERRAZA K2	1.38			Uso exclusivo Depto.207	418	TERRAZA K4	1.38			Uso exclusivo Depto.407						
O	JARDINERA O	0.16				219	TERRAZA L2	1.38			Uso exclusivo Depto.208	419	TERRAZA L4	1.38			Uso exclusivo Depto.408						
P	HALL P	7.10				220	TERRAZA M2	0.14		0.14		420	TERRAZA M4	0.14		0.14							
Q	HALL Q	7.14				221	TERRAZA N2	0.04		0.04		421	TERRAZA N4	0.04		0.04							
R	HALL R	0.28				222	TERRAZA O2	0.16		0.16		422	TERRAZA O4	0.16		0.16							
S	HALL S	0.08				223	TERRAZA P2	0.79		0.79		423	TERRAZA P4	0.79		0.79							
T	HALL T	0.14				224	TERRAZA Q2	0.79		0.79		424	TERRAZA Q4	0.79		0.79							
U	ACCESO U	138.86				225	TERRAZA R2	0.16		0.16		425	TERRAZA R4	0.16		0.16							
MURS	MURS	29.30				226	TERRAZA S2	0.09		0.09		426	TERRAZA S4	0.09		0.09							
TOTALES	TOTALES	187.27	212.31	14.43	399.58	Toter Planta Bqaj 414.01	227	TERRAZA T2	0.14		0.14		427	TERRAZA T4	0.14		0.14						
		47.17			47.17		228	TERRAZA U2	38.33		38.33		428	TERRAZA U4	38.33		38.33						
		46.63			46.63		TOTALES	324.39	73.74	8.83	398.13		501	DEPARTAMENTO 501	47.17		47.17						
		34.28			34.28		502	DEPARTAMENTO 502	46.63		46.63		502	DEPARTAMENTO 502	46.63		46.63						
		34.28			34.28		503	DEPARTAMENTO 503	34.28		34.28		503	DEPARTAMENTO 503	34.28		34.28						
		34.28			34.28		504	DEPARTAMENTO 504	34.28		34.28		504	DEPARTAMENTO 504	34.28		34.28						
		12.27			12.27		505	DEPARTAMENTO 505	34.28		34.28		505	DEPARTAMENTO 505	34.28		34.28						
		12.12			12.12		506	DEPARTAMENTO 506	34.28		34.28		506	DEPARTAMENTO 506	34.28		34.28						
			3.28		3.28		507	DEPARTAMENTO 507	46.63		46.63		507	DEPARTAMENTO 507	46.63		46.63						
			3.28		3.28		508	DEPARTAMENTO 508	46.63		46.63		508	DEPARTAMENTO 508	46.63		46.63						
							509	CIRC. Y ESCALERA A3	12.19		12.19		509	CIRC. Y ESCALERA A5	12.19		12.19						
							510	CIRC. Y ESCALERA B3	12.18		12.18		510	CIRC. Y ESCALERA B5	12.18		12.18						
							511	ASCENSOR C3		3.28	3.28		511	ASCENSOR C5		3.28	3.28						
							512	ASCENSOR D3		3.28	3.28		512	ASCENSOR D5		3.28	3.28						
							513	TERRAZA E3	1.38			Uso exclusivo Depto.301	513	TERRAZA E5	1.38			Uso exclusivo Depto.501					
							514	TERRAZA F3	1.38			Uso exclusivo Depto.302	514	TERRAZA F5	1.38			Uso exclusivo Depto.502					
							515	TERRAZA G3	1.38			Uso exclusivo Depto.303	515	TERRAZA G5	1.38			Uso exclusivo Depto.503					
							516	TERRAZA H3	1.38			Uso exclusivo Depto.304	516	TERRAZA H5	1.38			Uso exclusivo Depto.504					
							517	TERRAZA I3	1.38			Uso exclusivo Depto.305	517	TERRAZA I5	1.38			Uso exclusivo Depto.505					
							518	TERRAZA J3	1.38			Uso exclusivo Depto.306	518	TERRAZA J5	1.38			Uso exclusivo Depto.506					
							519	TERRAZA K3	1.38			Uso exclusivo Depto.307	519	TERRAZA K5	1.38			Uso exclusivo Depto.507					
							520	TERRAZA L3	1.38			Uso exclusivo Depto.308	520	TERRAZA L5	1.38			Uso exclusivo Depto.508					
							521	TERRAZA M3	0.14		0.14		521	TERRAZA M5	0.14		0.14						
							522	TERRAZA N3	0.04		0.04		522	TERRAZA N5	0.04		0.04						
							523	TERRAZA O3	0.16		0.16		523	TERRAZA O5	0.16		0.16						
							524	TERRAZA P3	0.79		0.79		524	TERRAZA P5	0.79		0.79						
							525	TERRAZA Q3	0.79		0.79		525	TERRAZA Q5	0.79		0.79						
							526	TERRAZA R3	0.16		0.16		526	TERRAZA R5	0.16		0.16						
							527	TERRAZA S3	0.09		0.09		527	TERRAZA S5	0.09		0.09						
							528	TERRAZA T3	0.14		0.14		528	TERRAZA T5	0.14		0.14						
							529	TERRAZA U3	38.33		38.33		529	TERRAZA U5	38.33		38.33						
							TOTALES	324.39	73.74	8.83	398.13		TOTALES	324.39	73.74	8.83	398.13						

CROQUIS DE UBICACION



NOTAS: • El presente edificio posee como antecedente el Permiso de Construcción N°161369 aprobado el 15/02/1985 en el régimen de Propiedad Horizontal.  
 • El certificado de elevaciones de acuerdo a lo establecido en el Art. 7 L.N. 17.000 del Dec. 37/2012.  
 • El certificado de inscribibilidad de acuerdo a lo establecido en el Art. 7 L.N. 17.000 del Dec. 37/2012.  
 • El certificado de inscribibilidad de acuerdo a lo establecido en el Libro A del Art. 57 del Dec. Ley N° 14265 firmado por el Arq. Néstor Cuentas el 13/12/2012.  
 • El certificado Notarial de acuerdo a lo establecido en el Art. 7 Libro F del Dec. 37/2012.  
 • El presente inscripción no implica habilitación final del edificio.



DIVISION NOTARIAL AGRIMENSURA  
**AGENCIA NACIONAL DE VIVIENDA**  
 92  
 Montevideo  
 Localidad Catastral Montevideo  
 Corpeo Catastral 5391  
 PADRON 426490  
 Escala 1/100  
**PLANO DE MENSURA**  
**FRACCIONAMIENTO-PROPIEDAD HORIZONTAL**  
 LEY 10751 DEL 25/06/1946 -ART. 20 DEL CAP. III DE LA LEY N° 18795 DEL 17/08/2011  
 AGENCIA NACIONAL DE VIVIENDA FIDEICOMISO SOCIAL V - FIDEICOMISO FINANCIERO  
 Fernando Alari  
 Nestor Cuentas  
 RICHARDO LABROS  
 MATRÍCULA N° 17.785  
 LAMINA 15 de 24  
**BLOQUE H**  
 Contiene: Planta Baja a Piso 5, Planilla de Areas, Corte y Croquis de Ubicacion.  
 DIRECCION NACIONAL DE CATASTRO  
 OTORGÓ Y REGISTRO DE PLANOS  
 BEATRIZ CARABELLI VIDALUR  
 NELSON VILLAGRATA  
 DIRECTOR DIV. CATASTRO