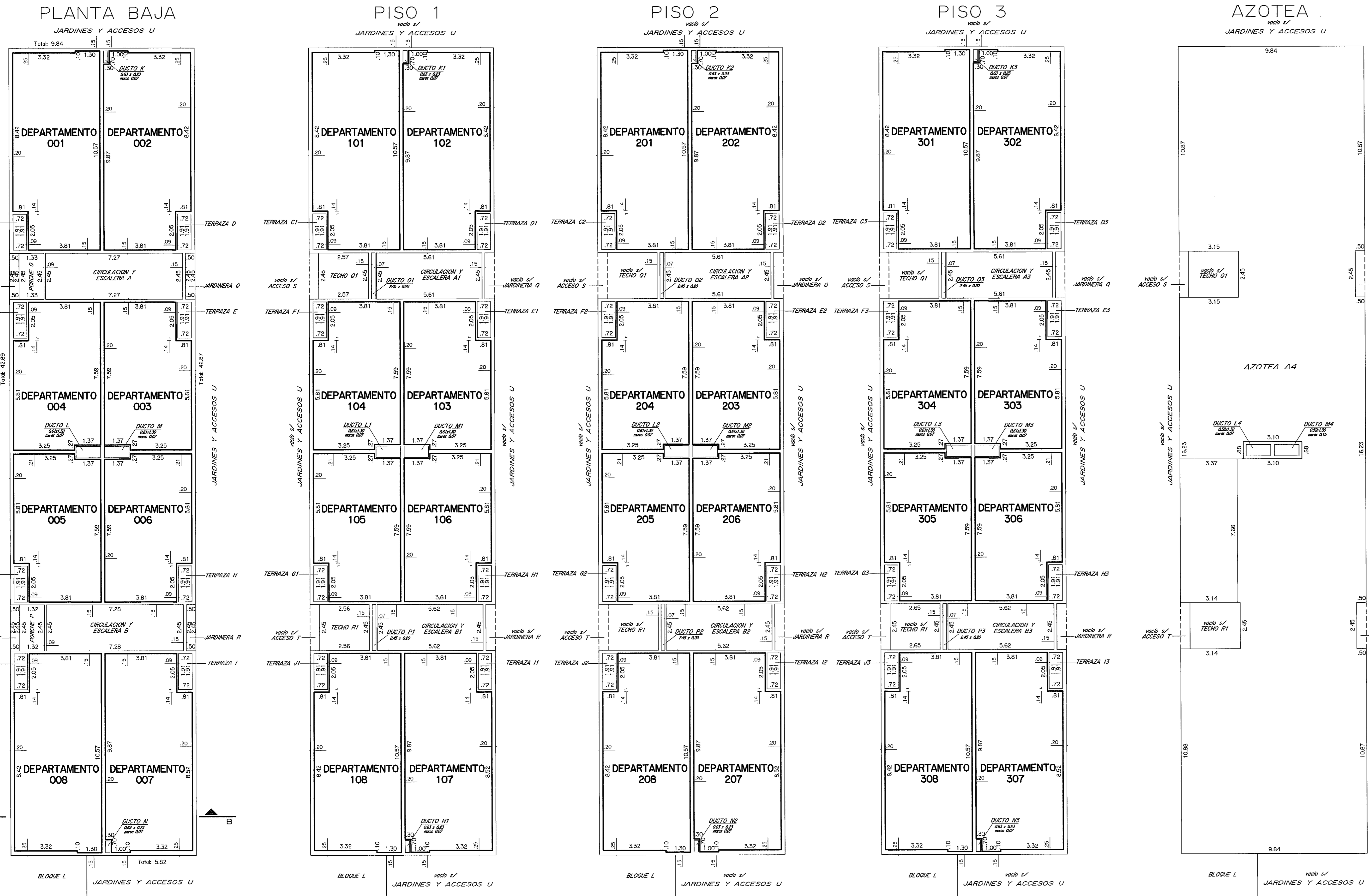
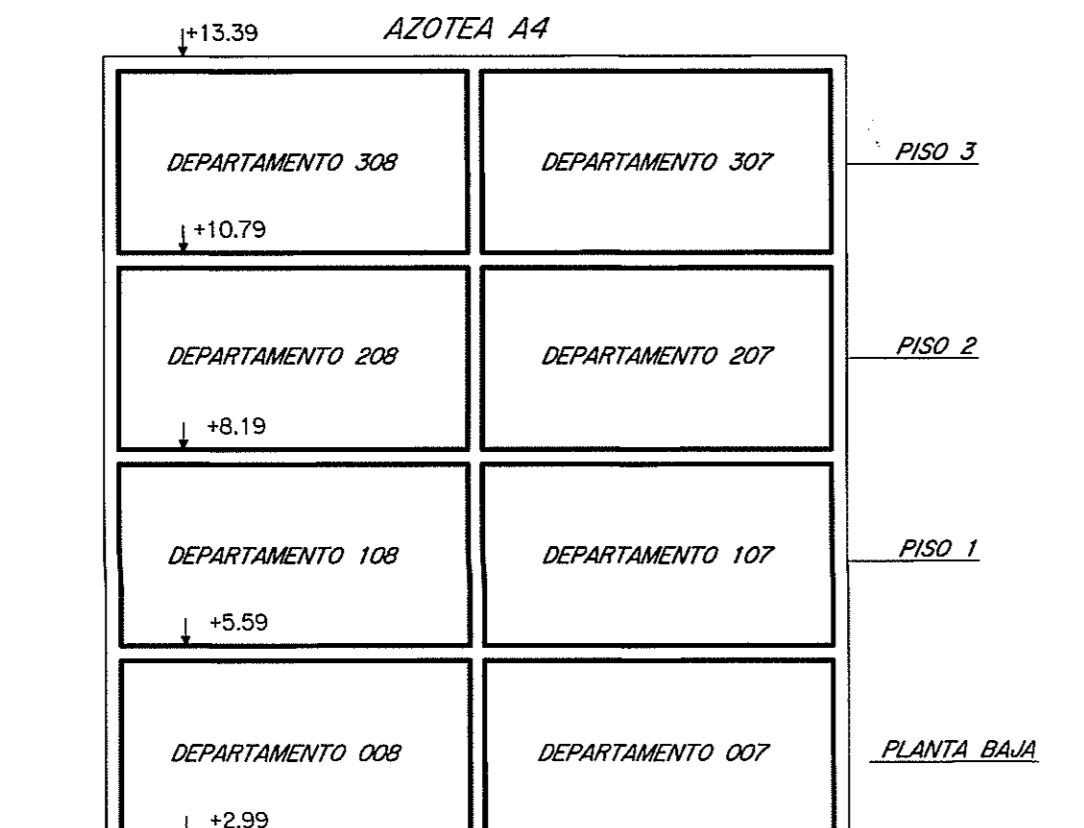


PLANILLA de áreas en metros cuadrados

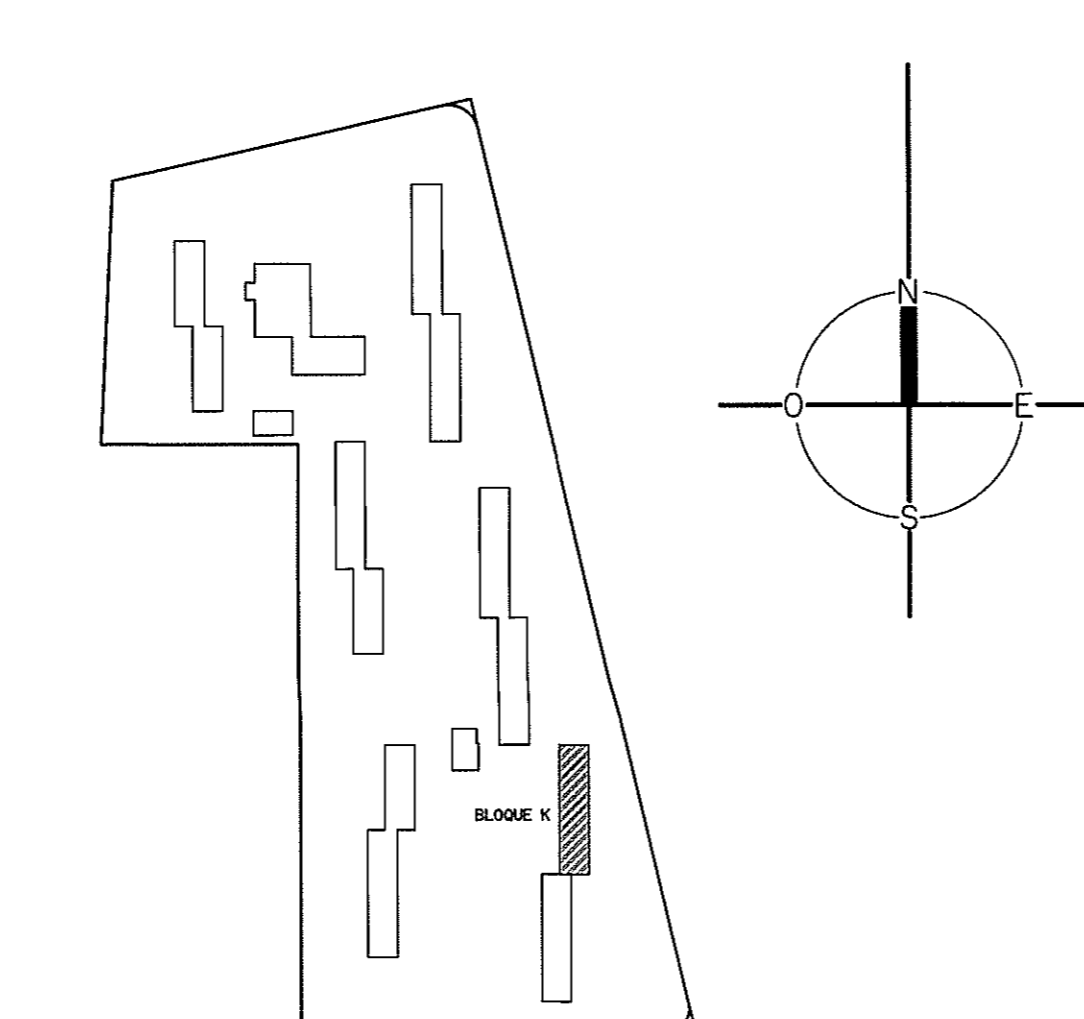


Bloque	Piso	Nivel	DESIGNACION	PROPIEDAD INDIVIDUAL	PROPIEDAD COMUN	TOTAL	OBSERVACIONES	
				EDIFICADA	LIBRE	EDIFICADO		
PLANTA BAJA	+2.39	DEPARTAMENTO 001	48.84					
		DEPARTAMENTO 002	48.63					
		DEPARTAMENTO 003	34.28					
		DEPARTAMENTO 004	34.28					
		DEPARTAMENTO 005	34.28					
		DEPARTAMENTO 006	34.28					
		DEPARTAMENTO 007	48.63					
		DEPARTAMENTO 008	47.17					
		CIRC. Y ESCALERA A	17.81					
		CIRC. Y ESCALERA B	17.84					
TERRAZA C	1.38					Uso exclusivo Depto.001		
TERRAZA D	1.38					Uso exclusivo Depto.002		
TERRAZA E	1.38					Uso exclusivo Depto.003		
TERRAZA F	1.38					Uso exclusivo Depto.004		
TERRAZA G	1.38					Uso exclusivo Depto.005		
TERRAZA H	1.38					Uso exclusivo Depto.006		
TERRAZA I	1.38					Uso exclusivo Depto.007		
TERRAZA J	1.38					Uso exclusivo Depto.008		
DUCTO K				0.14				
DUCTO L				0.79				
DUCTO M				0.79				
DUCTO N				0.14				
DUCTO O				0.49				
PORCHE P				3.04				
PORCHE Q				3.04				
JARDINERA R				1.23				
JARDINERA S				1.42				
ACCESO T				1.42				
MUROS				37.54				
TOTALES			324.39	90.31	7.18	414.70	Total Planta Baja 421.88	
PISO 1	+1.39	DEPARTAMENTO 101	48.84					
		DEPARTAMENTO 102	48.63					
		DEPARTAMENTO 103	34.28					
		DEPARTAMENTO 104	34.28					
		DEPARTAMENTO 105	34.28					
		DEPARTAMENTO 106	34.28					
		DEPARTAMENTO 107	48.63					
		DEPARTAMENTO 108	47.17					
		CIRC. Y ESCALERA A1	13.74					
		CIRC. Y ESCALERA B1	13.79					
TERRAZA F1	1.38					Uso exclusivo Depto.101		
TERRAZA G1	1.38					Uso exclusivo Depto.102		
TERRAZA H1	1.38					Uso exclusivo Depto.103		
TERRAZA I1	1.38					Uso exclusivo Depto.104		
TERRAZA J1	1.38					Uso exclusivo Depto.105		
TERRAZA K1				0.14				
TERRAZA L1				0.79				
TERRAZA M1				0.79				
TERRAZA N1				0.14				
TERRAZA O1				0.49				
TERRAZA P1				0.49				
TERRAZA Q1				0.49				
TERRAZA R1				0.49				
TERRAZA S1				0.49				
TERRAZA T1				0.49				
TERRAZA U1				0.49				
TERRAZA V1				0.49				
TERRAZA W1				0.49				
TERRAZA X1				0.49				
TERRAZA Y1				0.49				
TERRAZA Z1				0.49				
TOTALES			324.39	76.76	15.41	401.15		
PISO 2	+0.39	DEPARTAMENTO 201	48.84					
		DEPARTAMENTO 202	48.63					
		DEPARTAMENTO 203	34.28					
		DEPARTAMENTO 204	34.28					
		DEPARTAMENTO 205	34.28					
		DEPARTAMENTO 206	34.28					
		DEPARTAMENTO 207	48.63					
		DEPARTAMENTO 208	47.17					
		CIRC. Y ESCALERA A2	13.74					
		CIRC. Y ESCALERA B2	13.79					
TERRAZA F2	1.38					Uso exclusivo Depto.201		
TERRAZA G2	1.38					Uso exclusivo Depto.202		
TERRAZA H2	1.38					Uso exclusivo Depto.203		
TERRAZA I2	1.38					Uso exclusivo Depto.204		
TERRAZA J2	1.38					Uso exclusivo Depto.205		
TERRAZA K2				0.14				
TERRAZA L2				0.79				
TERRAZA M2				0.79				
TERRAZA N2				0.14				
TERRAZA O2				0.49				
TERRAZA P2				0.49				
TERRAZA Q2				0.49				
TERRAZA R2				0.49				
TERRAZA S2				0.49				
TERRAZA T2				0.49				
TERRAZA U2				0.49				
TERRAZA V2				0.49				
TERRAZA W2				0.49				
TERRAZA X2				0.49				
TERRAZA Y2				0.49				
TERRAZA Z2				0.49				
TOTALES			324.39	76.76	2.84	401.15		
PISO 3	+0.39	DEPARTAMENTO 301	48.84					
		DEPARTAMENTO 302	48.63					
		DEPARTAMENTO 303	34.28					
		DEPARTAMENTO 304	34.28					
		DEPARTAMENTO 305	34.28					
		DEPARTAMENTO 306	34.28					
		DEPARTAMENTO 307	48.63					
		DEPARTAMENTO 308	47.17					
		CIRC. Y ESCALERA A3	13.74					
		CIRC. Y ESCALERA B3	13.79					
TERRAZA F3	1.38					Uso exclusivo Depto.301		
TERRAZA G3	1.38					Uso exclusivo Depto.302		
TERRAZA H3	1.38					Uso exclusivo Depto.303		
TERRAZA I3	1.38					Uso exclusivo Depto.304		
TERRAZA J3	1.38					Uso exclusivo Depto.305		
TERRAZA K3				0.14				
TERRAZA L3				0.79				
TERRAZA M3				0.79				
TERRAZA N3				0.14				
TERRAZA O3				0.49				
TERRAZA P3				0.49				
TERRAZA Q3				0.49				
TERRAZA R3				0.49				
TERRAZA S3				0.49				
TERRAZA T3				0.49				
TERRAZA U3				0.49				
TERRAZA V3				0.49				
TERRAZA W3				0.49				
TERRAZA X3				0.49				
TERRAZA Y3				0.49				
TERRAZA Z3				0.49				
TOTALES			324.39	76.76	2.84	401.15		
AZOTEA	+0.39	AZOTEA A4						
		DUCTO L4				0.14		
		DUCTO M4				0.79		
		DUCTO N4				0.79		
		DUCTO O4				0.14		
		DUCTO P4				0.49		
		DUCTO Q4				0.49		
		DUCTO R4				0.49		
		DUCTO S4				0.49		
		DUCTO T4				0.49		
MUROS				1.24				
TOTALES			324.39	76.76	2.84	401.15		

CORTE A-B



CROQUIS DE UBICACION



NOTAS : • El presente edificio posee como antecedente el Permiso de Construcción N°161368 otorgado el 15/02/1995 en el régimen de Propiedad Horizontal.
 • El certificado de idoneidad de terreno o la constancia en el Art. 7.º de la Ley N° 17.202 del 27/04/2011 que autoriza la edificación en el Art. 7.º de la Ley N° 17.202 del 27/04/2011 con el N° 12981.
 • El certificado de idoneidad de terreno o la constancia en el Art. 7.º de la Ley N° 17.202 del 27/04/2011 que autoriza la edificación en el Art. 7.º de la Ley N° 17.202 del 27/04/2011 con el N° 12981.
 • El certificado de idoneidad de terreno o la constancia en el Art. 7.º de la Ley N° 17.202 del 27/04/2011 que autoriza la edificación en el Art. 7.º de la Ley N° 17.202 del 27/04/2011 con el N° 12981.
 • El presente incorporación no implica Habilitación Final del edificio.

DIVISION NOTARIAL AGRIMENSURA
AGENCIA NACIONAL DE VIVIENDA
PLANO DE MENSURA
FRACCIONAMIENTO-PROPIEDAD HORIZONTAL
 LEY 10751 DEL 25/06/1946 - ART. 20 DEL CAP. III DE LA LEY N° 18795 DEL 17/08/2011

Departamento: MONTEVIDEO
 Localidad: Catastral: Montevideo
 Correo Catastral: 5391
 PAIDRON: 426490
 Escala: 1/100

Fideicomitente: **AGENCIA NACIONAL DE VIVIENDA FIDEICOMISO SOCIAL V - FIDEICOMISO FINANCIERO**
 Área: 34192m² 51dm²
 Por fideicomiso financiero, el Sr. Fernando Alari Nestor Cuentas, en Montevideo, setiembre de 2012.

Notario: RICARDON PORTO
 Ingeiero Agrimensor MATRÍCULA N° 1117

ANTECEDENTES: Inj. Agrim. Ricardo J. Lagos, Agosto 2012. Plano de Frac. Inscrip. en la Dirección Nacional de Catastro el 11/09/2012 con el N° 426490.

TITULO: Eic. Admva. Cacho Sauer, 07/04/2011. Inscrip. en el Registro de la Propiedad, Sección Inmobiliar de Montevideo el 07/04/2011 con el N° 12981.
 Eic. Admva. Cacho Sauer, 05/04/2011. Inscrip. en el Registro de la Propiedad, Sección Inmobiliar de Montevideo el 05/04/2011 con el N° 12984.

LAMINA 20 de 24
BLOQUE K
 Contiene: Planta Baja y Azotea, Planilla de Areas, y Croquis de Ubicacion.

DIRECCION NACIONAL DE CATASTRO
 COTEJO Y REGISTRO DE PLANOS
 Contiene un observacion y correccion de desajustes que se encuentra con el N° 426490.
 Se ejerce en nombre de la Caja de Jubilaciones y Pensiones de Profesores Universitarios por el Sr. BEATRIZ CARABEL VIDAUAR, Inj. Agrim. MATRÍCULA N° 1117, en el N° 12981.
 NELSOM E. ESTUVO, DIRECTOR DIV. CATASTROFATA, Inj. Agrim. MATRÍCULA N° 1117.

