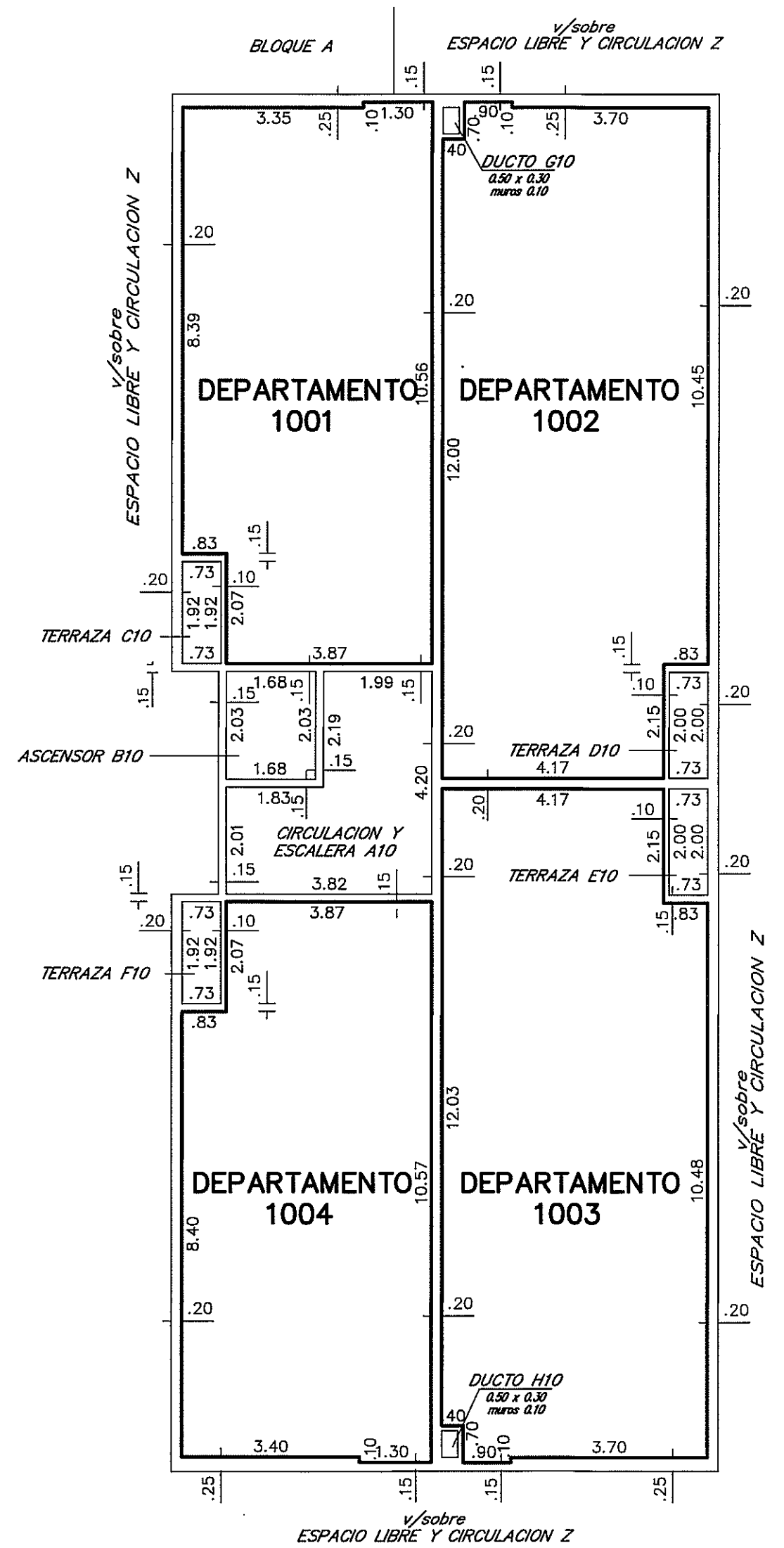
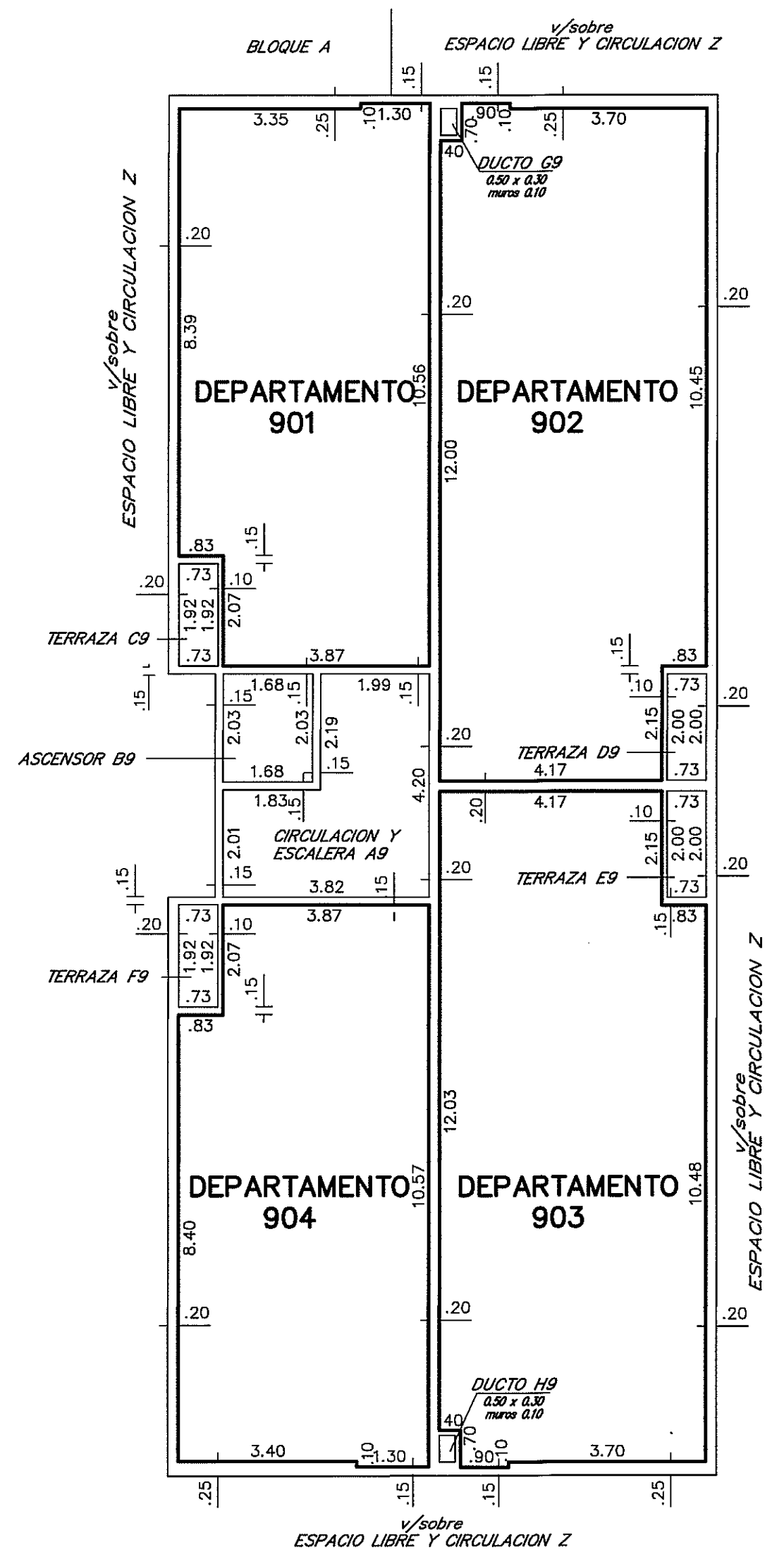


PISO 9

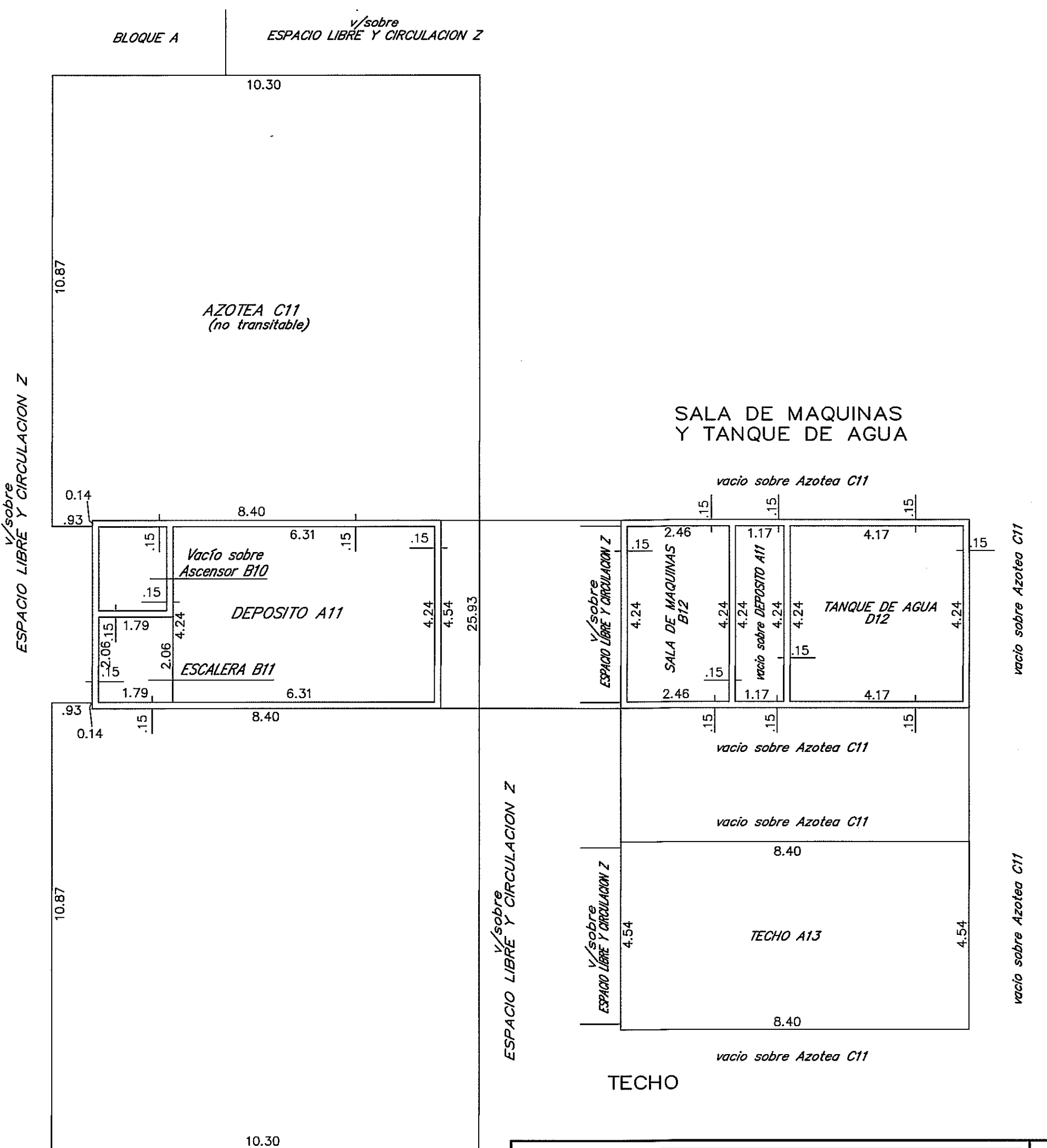
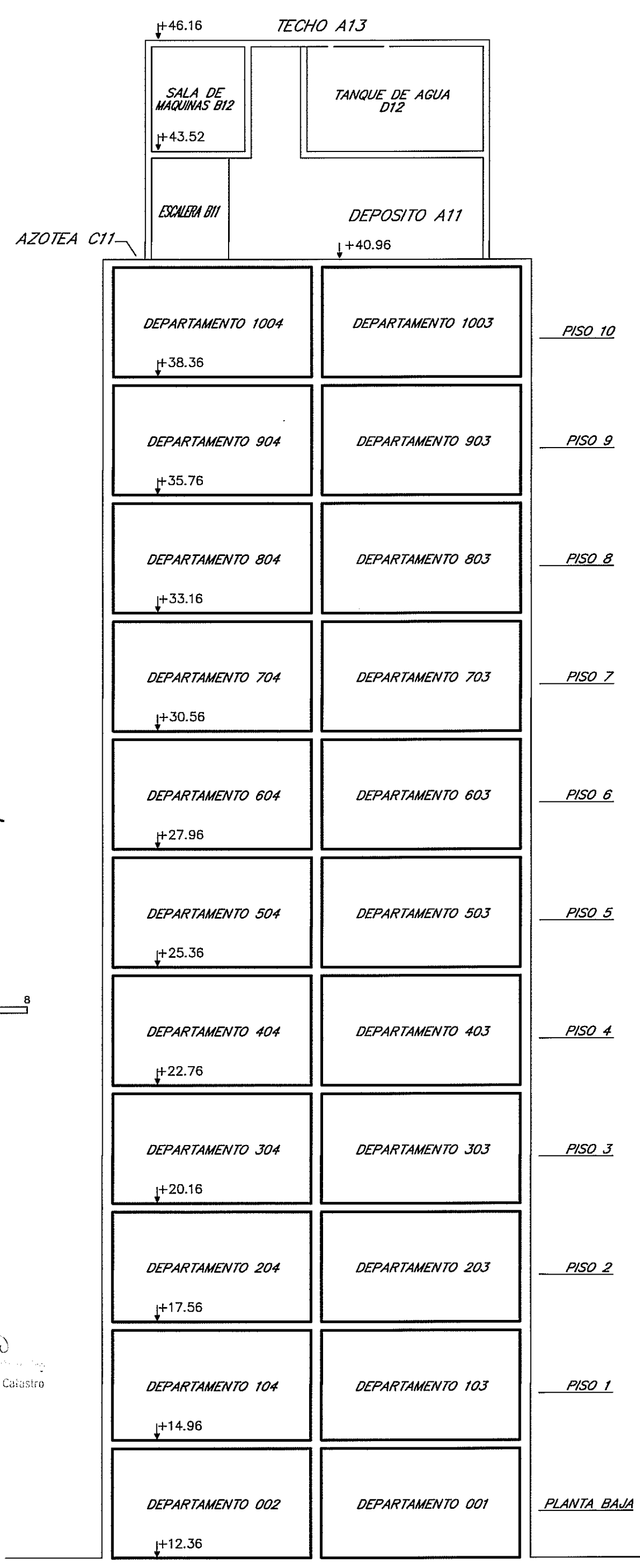
PISO 10

AZOTEA



NOTAS: 1- Se deja constancia que el presente conjunto habitacional corresponde al P.de C. N 156550 aprobado por el Servicio de Edificación de la Intendencia Municipal de Montevideo el 27/10/1981, al P.de C. N 156550/1 aprobado por el Servicio de Edificación de la Intendencia Municipal de Montevideo el 27/09/1983 y el relevamiento integral de diciembre de 2011 expedido por el Arquitecto Claudio Revello  
2- El certificado de incombustibilidad fue expedido por el Arquitecto Nery Duplech el 07/09/2012  
3- ARTICULO 4° de la ley N 14261 (Servidumbre)  
\*Todos los unidades incorporadas al régimen de la presente ley quedan sujetas a servidumbre legal de pasaje, conservación, reparación y control del funcionamiento de todas las instalaciones sanitarias, eléctricas, de agua corriente, de gas, de calefacción, de los ductos de ventilación e incineración y demás servicios comunes que existieren o se instalan\*

CORTE A-B



PLANILLA de áreas en metros cuadrados

Bloque	Planta	Nivel	DESIGNACION	AREAS			TOTAL EDIFICADO	OBSERVACIONES
				PROPIEDAD INDIVIDUAL EDIFICADA	PROPIEDAD COMUN EDIFICADA	LIBRE		
BLOQUE B	PISO 9		DEPARTAMENTO 901	47.58				
			DEPARTAMENTO 902	61.07				
			DEPARTAMENTO 903	61.22				
			DEPARTAMENTO 904	47.62				
			CIRC. Y ESCALERA A9		12.04			
			ASCENSOR B9			3.41		
			TERRAZA C9		1.40			Uso exclusivo Depto.901
			TERRAZA D9		1.46			Uso exclusivo Depto.902
			TERRAZA E9		1.46			Uso exclusivo Depto.903
			TERRAZA F9		1.40			Uso exclusivo Depto.904
	DUCTO G9			0.15				
	DUCTO H9			0.15				
	MUROS		24.25					
	TOTALES		217.49	42.01	3.71	259.50	Total Planta 263.21	
BLOQUE B	PISO 10		DEPARTAMENTO 1001	47.58				
			DEPARTAMENTO 1002	61.07				
			DEPARTAMENTO 1003	61.22				
			DEPARTAMENTO 1004	47.62				
			CIRC. Y ESCALERA A10		12.04			
			ASCENSOR B10			3.41		
			TERRAZA C10		1.40			Uso exclusivo Depto.1001
			TERRAZA D10		1.46			Uso exclusivo Depto.1002
			TERRAZA E10		1.46			Uso exclusivo Depto.1003
			TERRAZA F10		1.40			Uso exclusivo Depto.1004
	DUCTO G10			0.15				
	DUCTO H10			0.15				
	MUROS		24.25					
	TOTALES		217.49	42.01	3.71	259.50	Total Planta 263.21	
BLOQUE B	AZOTEA		DEPOSITO A11	26.75				
		ESCALERA B11		3.69				
	MUROS		4.29			225.07		
	TOTAL AZOTEA		34.73			225.07	Total Planta 259.80	
BLOQUE B	TECHO		SALA DE MAQUINAS B12	10.43				
			TANQUE DE AGUA D12	17.68				
			MUROS	5.07				
			TOTAL S.de MAQ y T.de AGUA	33.18			33.18	Total Planta 33.18
	TECHO A13			38.14		38.14	Total Planta 38.14	
	TOTAL TECHO			38.14		38.14	Total Planta 38.14	
	TOTALES BLOQUE B		2283.74	638.82	303.87	2922.56		



DIRECCION NACIONAL DE CATASTRO  
OFICINA DE MONTEVIDEO  
DEPARTAMENTO DE PROPIEDAD HORIZONTAL

De acuerdo con lo establecido por el Art. 10 del Decreto 945/74 los adquirentes de todas las unidades serán solidariamente responsables con los enajenantes de la eventual regularización de las obras.

MINISTERIO DE ECONOMIA Y FINANZAS  
DIRECCION NACIONAL DE CATASTRO  
OPERACIONES CATASTRALES - AREA DE PROPIEDAD HORIZONTAL

Se deja constancia que el presente plano corresponde al edificio construido según Permiso de Construcción N° 156550, P. de C. 156550/1 y Relevamiento Integral del Arq. Claudio Revello de 12/2011, autorizado por la autoridad municipal en fecha 27/10/1981 y 27/09/1983.

Montevideo, 08 ENE. 2013  
Por la Dirección: *[Signature]*  
Ing. Agrim. Gabriel Barralro  
División Nacional de Catastro

		Conjunto Habitacional
<p>PLANO DE MENSURA FRACCIONAMIENTO PROPIEDAD HORIZONTAL Incorporado a la Ley N 10751 de acuerdo al Decreto Ley N 14261 del 3/09/1974</p>		70
<p>AGENCIA NACIONAL de VIVIENDA FIDEICOMISO SOCIAL V - FIDEICOMISO FINANCIERO</p>		Departamento MONTEVIDEO Localidad Catastral Montevideo
<p>AREA</p>		Carpeta Catastral 8806
<p>9Há 5530m<sup>2</sup> 50dm<sup>2</sup></p>	<p>Padrón 426433</p>	<p>Escala 1/100</p>
<p>Por A.N.V. <i>[Signature]</i> Ing. JULY ROQUE DE MARRUQUE Departamento Notarial A. N. V.</p>	<p>Ayudante Técnico Néstor Cuentas</p>	<p>Dibujante Guillermo Carvo</p>
<p>Montevideo, abril de 2011.</p>		
<p><i>[Signature]</i> DARIO GUSTAVO BRUM Ingeniero Agrimensor MATRICULA N° 649</p>		
<p>ANTECEDENTES DOMINIALES: Escritura autorizada por la Esc. Hada Miriam Saldivia en Montevideo el 26/09/2008 inscrita en el Registro de Actos Parafirmales - Sección Universidades el 15/10/2008 con el N° 3178, F 4886 Certificado expedido por la Esc. Adriano Cacho Sommer el 29/11/2010 e inscripto en el Registro de la propiedad, Sección Inmobiliaria de Montevideo el 14/12/2010 con el N 150395. GRAFICOS: Plano de mensura y fraccionamiento del Ing. Agrimensor César A. Herrera de agosto de 1984 inscripto en la Dirección General del Catastro Nacional el 24/03/1985 con el N 6366. Plano de mensura del Ing. Agrimensor Darío G. Brum de Marzo de 2011 inscripto en la Dirección Nacional de Catastro el 03/09/2012 con el N° 45211.</p>		
<p>DIRECCION NACIONAL DE CATASTRO COTEJO Y REGISTRO DE PLANOS</p>		LAMINA 5 DE 72 BLOQUE B
<p>Cotejado, sin observaciones y cumplidas las disposiciones vigentes se inscribe con el N° <i>45772</i> Se fijan timbres de la Caja de Jubilaciones y Pensiones de Profesionales Universitarios por \$ <i>663082</i> Montevideo, 15.1.2013</p>		<p>Contiene: Noveno piso a Techo. Corte y Planilla de áreas.</p>
<p><i>[Signature]</i> Ing. Agrim. Renato Aldacoese Jefe de Registro</p>		<p>NELSON GUSTAVO ADMINISTRATIVO Jefe de Registro</p>