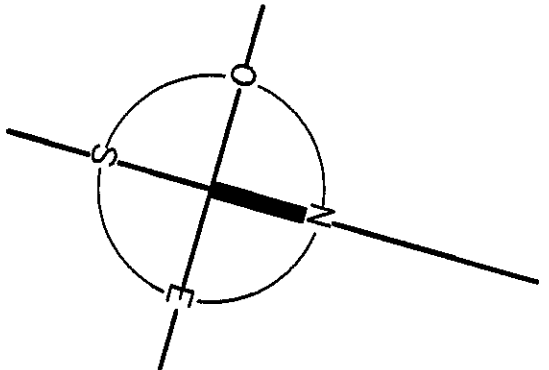


PLANILLA de áreas en metros cuadrados

Planta	Blque	Plant	Nivel	DESIGNACION	PROPIEDAD EDIFICADA	PROPIEDAD COMUN EDIFICADA	LIBRE	TOTAL EDIFICADO	OBSERVACIONES
		0	0	DEPARTAMENTO 901	47,34				
		0	0	DEPARTAMENTO 902	61,40				
		0	0	DEPARTAMENTO 903	61,17				
		0	0	CIRC. Y ESCALERA A9	47,57				
		0	0	ASCENSOR B9		11,97		3,41	
		0	0	TIERRAZA D9		1,40			Uso exclusivo Depcto. 901
		0	0	TIERRAZA E9		1,48			Uso exclusivo Depcto. 902
		0	0	TIERRAZA F9		1,46			Uso exclusivo Depcto. 903
		0	0	DIPTO G9		1,49			Uso exclusivo Depcto. 904
		0	0	DIPTO H9		0,18			
		0	0	MURS		24,32			
		0	0	TOTALES	217,48	42,01		259,49	Total Pnito 263,76
		1	0	DEPARTAMENTO 1001	47,34				
		1	0	DEPARTAMENTO 1002	61,40				
		1	0	DEPARTAMENTO 1003	61,17				
		1	0	DEPARTAMENTO 1004	47,57				
		1	0	CIRC. Y ESCALERA A10		11,97		3,41	
		1	0	TIERRAZA D10		1,40			Uso exclusivo Depcto. 1001
		1	0	TIERRAZA E10		1,48			Uso exclusivo Depcto. 1002
		1	0	TIERRAZA F10		1,46			Uso exclusivo Depcto. 1003
		1	0	DIPTO G10		1,49			Uso exclusivo Depcto. 1004
		1	0	DIPTO H10		0,18			
		1	0	MURS		24,32			
		1	0	TOTALES	217,48	42,01		259,49	Total Pnito 263,76
		2	0	ESCALERA B11		28,42			
		2	0	ESCALERA C11		3,70			
		2	0	MURS		4,50			
		2	0	TOTAL AZOTEA		34,62		34,62	Total Pnito 299,95
		3	0	SALA DE MAQUINAS B12		10,46			
		3	0	MURS DE AGUA D12		17,96			
		3	0	TOTAL SCS. MAQ Y TDE AGUA		33,33			Total Pnito 33,33
		3	0	TECHO A13		38,03			Total Pnito 38,03
		3	0	TOTAL SCS. MAQ Y TDE AGUA		38,03			Total Pnito 38,03
		3	0	TOTALS EDIFICIO LL	2344,84	572,58		2922,52	

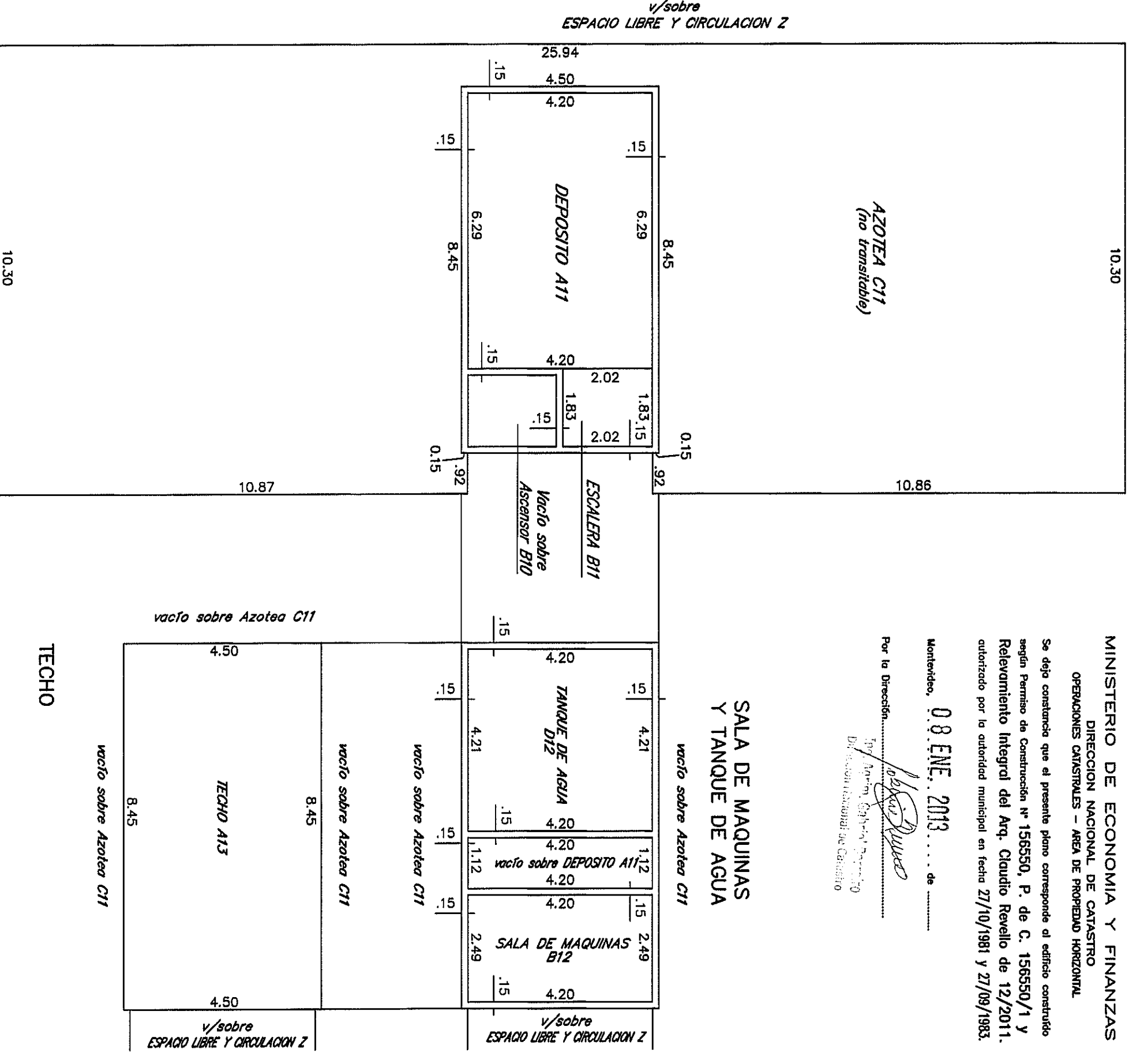
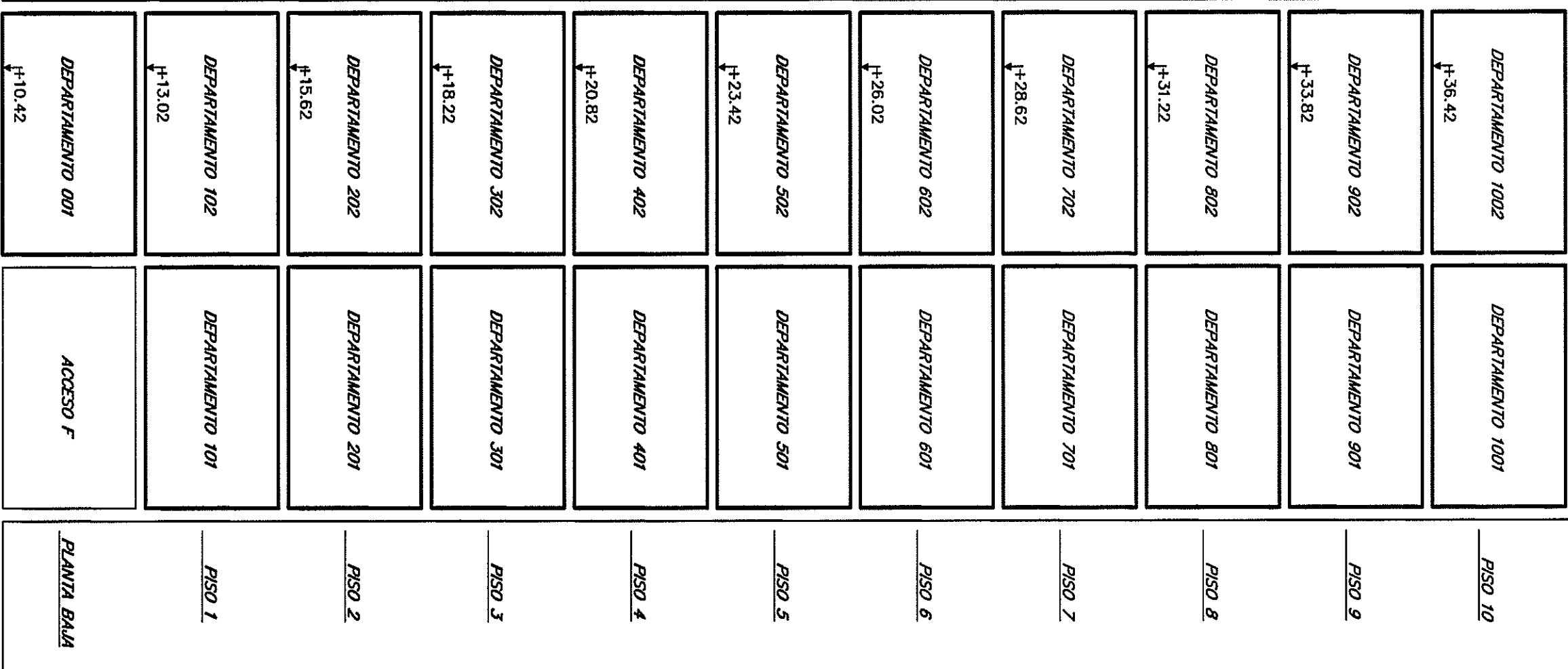
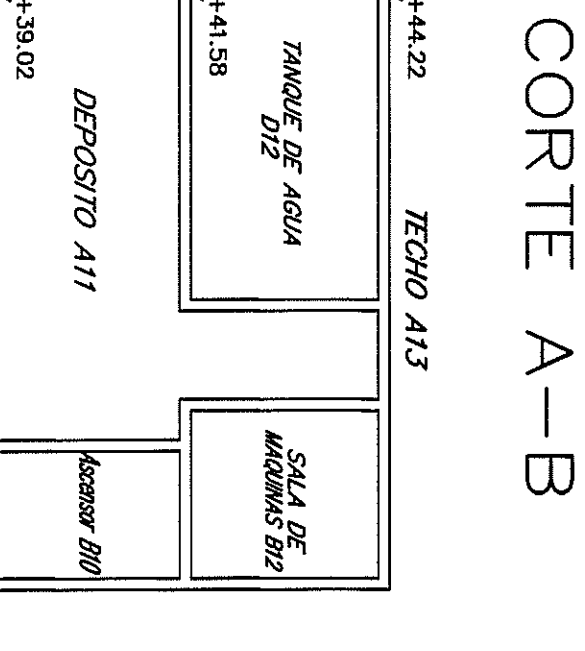


ESCALA 1:100

NOTAS: 1- Se da conformidad que el presente conjunto habitacional corresponde al P. de C. N. 158550 aprobado por el Servicio de Edificacin de la Intendencia Municipal de Montevideo el 27/09/1981, el P. de C. N. 158550/1 expedido por el Servicio de Edificacin de la Intendencia Municipal de Montevideo el 27/09/1981 y el Determinado N. 27/09/1981 y el Determinado N. 27/09/1981 expedido por el Arquitecto Claudio Ruvello.

2- B certificado de habitabilidad los espacios por el Arquitecto Hery Dujich el 07/09/2012.

3- ARTICULO 4 de la Ley N. 14261 (Seridumbre)
"Todos los unidades incorporadas al rgimen de la presente ley quedan sujetas a servidumbre legal de posesin, conservacin, reparacin y control del funcionamiento de todas las instalaciones sanitarias, elctricas, de gas central, de gas de calefaccin, de los ductos de ventilacin e hidromotora y dems servicios comunes que existieran o se instalaran".



MINISTERIO DE ECONOMIA Y FINANZAS
DIRECCION NACIONAL DE CATASTRO
SERVICIO NACIONAL DE REGISTRO Y PLANIFICACION
Este documento es un instrumento de trabajo y no constituye un acto administrativo.
No se garantiza la exactitud de los datos.
Fecha: 08 ENE. 2013.
Firma: [Signature]
DIRECCION NACIONAL DE CATASTRO

AGENCIA NACIONAL DE VIVIENDA
FIDEICOMISO SOCIAL Y - FIDEICOMISO FINANCIERO

PLANO DE MENSURA
FRACCIONAMIENTO
PROPIEDAD HORIZONTAL
Incorporado a la Ley N. 10751 de contenido de Decreto Ley N. 14261 del 3/09/1974

Fiduciario:
AGENCIA NACIONAL de VIVIENDA
FIDEICOMISO SOCIAL Y - FIDEICOMISO FINANCIERO

Area: 914 5530m² 50dm²

Podon: 426433

Escala: 1/100

Por A.N.V. [Signature]
Ayudante Tecnico: Nestor Cuevas

Montevideo, abril de 2011.

DARIO GUSTAVO BRUM
INGENIERO AGRIMENSOR
MONTAVIA N. 949

AGENCIA NACIONAL DE VIVIENDA
FIDEICOMISO SOCIAL Y - FIDEICOMISO FINANCIERO

Compte Catastral: 8806

Departamento: MONTEVIDEO
Localidad: Ciudad del Montevideo

Contiene: Hojones piso a techo.
Corte y Planilla de areas.

LAMINA 27 DE 72
BLOQUE LL

DIRECCION NACIONAL DE CATASTRO
COTEJO Y REGISTRO DE PLANOS

Colgado, sin observaciones y cumplida las disposiciones vigentes se declara con el N. 66308.
Se firman los planos de la Copia de Subscripcion y Planilla de Privilegiados Universitarios por \$ 66308.
Montevideo, 08 ENE. 2013.

Firma: [Signature]
NELSON CRISTIANO
INGENIERO AGRIMENSOR
DIRECCION NACIONAL DE CATASTRO