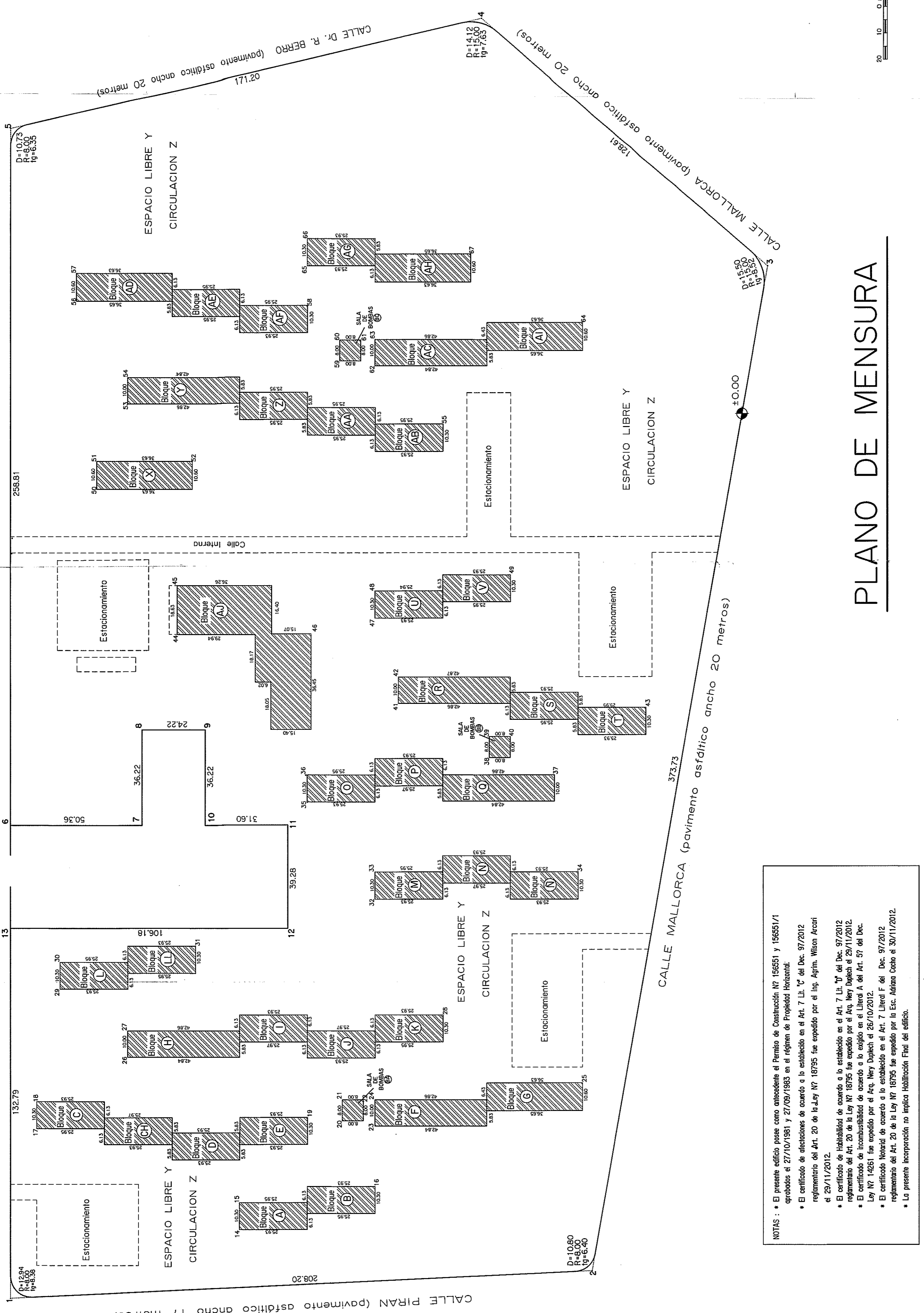


CALLE EMILIO CASTELLAR (pavimento asfáltico ancho 20 metros)

CALLE MALLORCA (pavimento asfáltico ancho 20 metros)



COORDENADAS DE BLOQUES

BLOQUE	X	Y	ÁREA (m ²)
14	265.16	212.27	267.12
15	265.16	212.27	267.12
16	265.16	212.27	267.12
17	265.16	212.27	267.12
18	265.16	212.27	267.12
19	265.16	212.27	267.12
20	265.16	212.27	267.12
21	265.16	212.27	267.12
22	265.16	212.27	267.12
23	265.16	212.27	267.12
24	265.16	212.27	267.12
25	265.16	212.27	267.12
26	265.16	212.27	267.12
27	265.16	212.27	267.12
28	265.16	212.27	267.12
29	265.16	212.27	267.12
30	265.16	212.27	267.12
31	265.16	212.27	267.12
32	265.16	212.27	267.12
33	265.16	212.27	267.12
34	265.16	212.27	267.12
35	265.16	212.27	267.12
36	265.16	212.27	267.12
37	265.16	212.27	267.12
38	265.16	212.27	267.12
39	265.16	212.27	267.12
40	265.16	212.27	267.12

PLANILLA RESUMEN DE AREAS

BLOQUE	ÁREA (m ²)
A	267.12
B	267.12
C	267.12
CH	267.12
D	267.12
E	267.12
F	267.12
G	267.12
H	267.12
I	267.12
J	267.12
K	267.12
L	267.12
LL	267.12
M	267.12
N	267.12
O	267.12
P	267.12
Q	267.12
R	267.12
S	267.12
T	267.12
U	267.12
V	267.12
X	267.12
Y	267.12
Z	267.12
AA	267.12
AB	267.12
AC	267.12
AD	267.12
AE	267.12
AF	267.12
AG	267.12
AH	267.12
AI	267.12
AJ	267.12
Sala de Bombas BA	64.00
Sala de Bombas BB	64.00
Sala de Bombas BC	64.00
ESPACIO LIBRE circ. Z	39616.52
TOTAL	11146 2617.22

COORDENADAS DEL PREDIO

Punto	X	Y	Punto	X	Y
1	0.00	300.00	B	216.67	249.64
2	10.45	77.26	9	180.45	225.42
3	393.25	10.05	10	180.45	225.42
4	487.78	119.68	11	180.45	192.82
5	445.61	300.00	12	141.17	193.82
6	180.45	300.00	13	141.17	300.00
7	180.45	249.64			

DIVISION NOTARIAL AGRIMENSURA

AGENCIA NACIONAL DE VIVIENDA

PLANO DE MENSURA

FRACCIONAMIENTO-PROPIEDAD HORIZONTAL

Ley Nº 10751 del 25/06/1946 y Art. 20, Ley Nº 18795 del 17/08/2011

Conjunto Habitacional **71**

Departamento **MONTEVIDEO**

Localidad Catastral **Montevideo**

Carpeta Catastral

8807

Área **11146 2617m² 22dm²**

PADRON **4266470**

Escala **1/1000**

Por fideicomiso financiero **Fernando Alari**

Montevideo, Noviembre 2012

WILSON ARCAI
Ingeniero Agrimensor
MATRÍCULA Nº 655

LAMINA 1 de 72

PLANO DE MENSURA

Contiene: Plano de Mensura, Planilla de Areas, y Planilla de Coordenadas.

DIRECCION NACIONAL DE CATASTRO

COTEJO Y REGISTRO DE PLANOS

Colección, sin observaciones y cumplidos las disposiciones vigentes se inscribe con el N.º 11146 2617.22

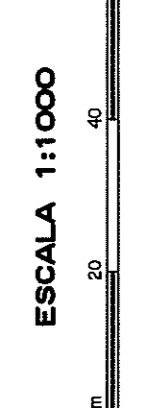
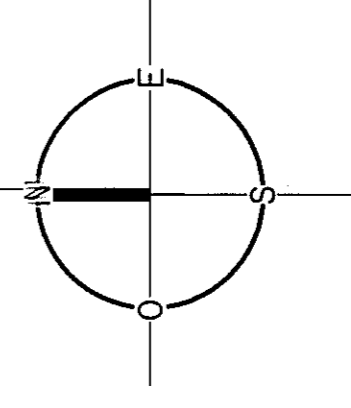
Se fijaron timbres de la Caja de Habilitaciones y Planos de Profesores e Ingenieros por \$ 8.832,77

Montevideo, 25 de Noviembre de 2012

BEATRIZ CARRELLI VIDAUR
Ingeniera

WILSON J. ARCAI
Ingeniero Agrimensor

DIRECTOR DE CARTOGRAFIA



PLANO DE MENSURA

- NOTAS :
- El presente edificio posee como antecedente el Permiso de Construcción Nº 156551 y 156551/1 egrotados el 27/10/1981 y 27/09/1983 en el régimen de Propiedad Horizontal.
 - El certificado de edificaciones de acuerdo a lo establecido en el Art. 7 L.N. "C" del Dec. 97/2012 reglamentario del Art. 20 de la Ley Nº 18795 fue expedido por el Ing. Agrim. Wilson Arcaí el 29/11/2012.
 - El certificado de habilitación de acuerdo a lo establecido en el Art. 7 L.N. "D" del Dec. 97/2012 reglamentario del Art. 20 de la Ley Nº 18795 fue expedido por el Ing. Agrim. Wilson Arcaí el 29/11/2012.
 - El certificado de incombustibilidad de acuerdo a lo exigido en el Literal A del Art. 57 del Dec. Ley Nº 14261 fue expedido por el Ing. Agrim. Wilson Arcaí el 26/10/2012.
 - El certificado Notarial de acuerdo a lo establecido en el Art. 7 L.N. "E" del Dec. 97/2012 reglamentario del Art. 20 de la Ley Nº 18795 fue expedido por la Esc. Adriana Cacho el 30/11/2012.
 - La presente incorporación no implica habilitación final del edificio.