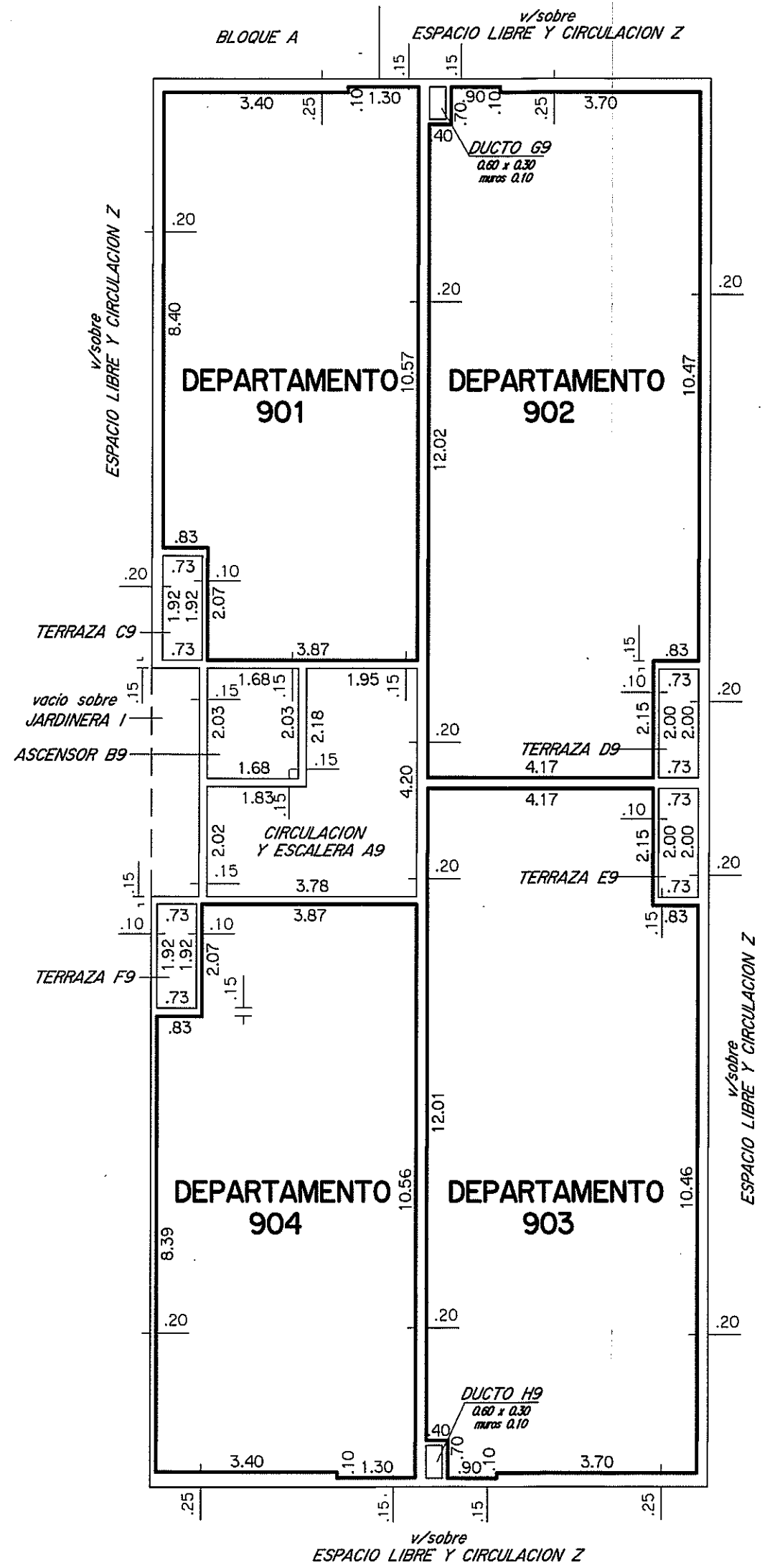
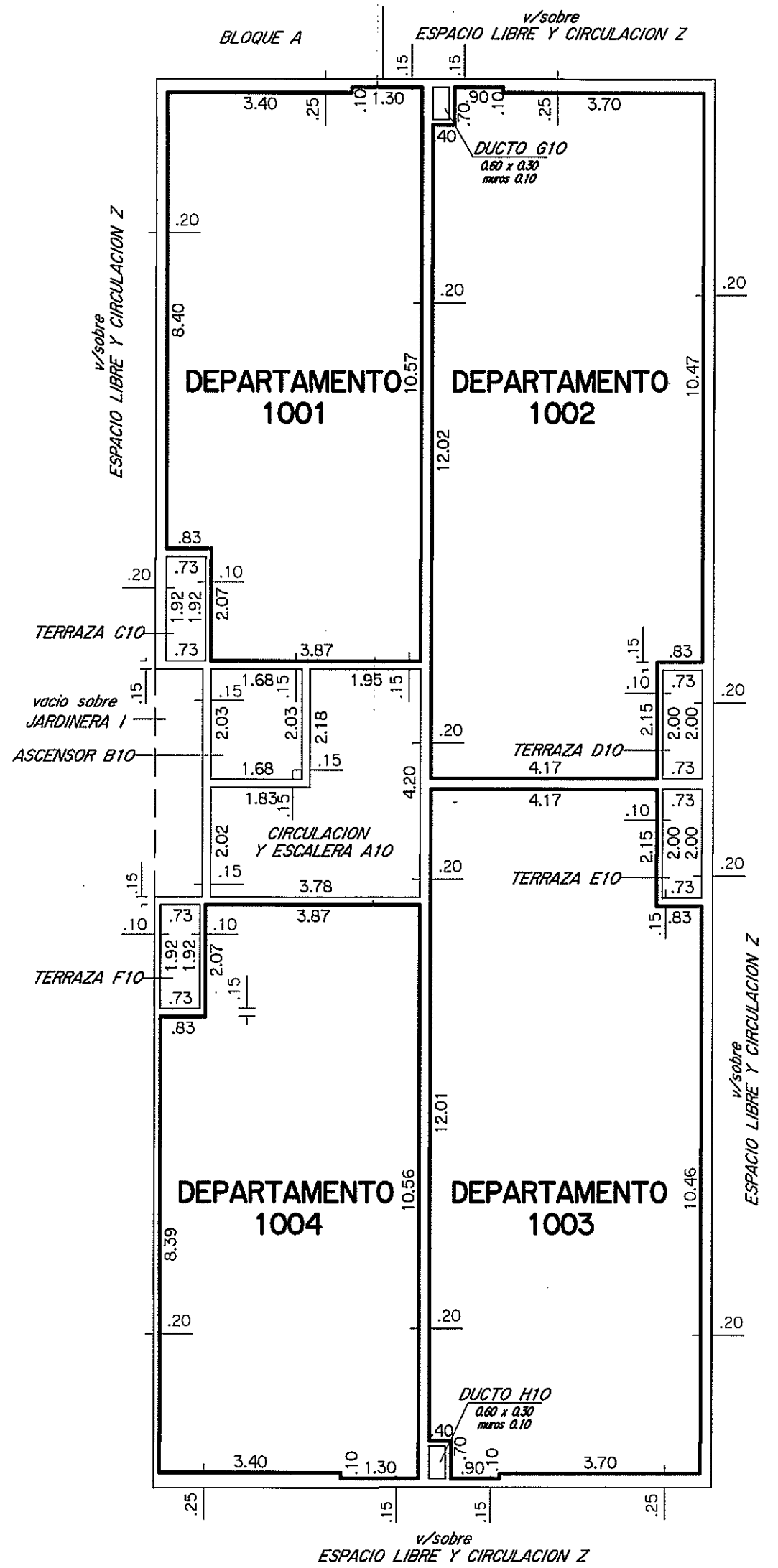


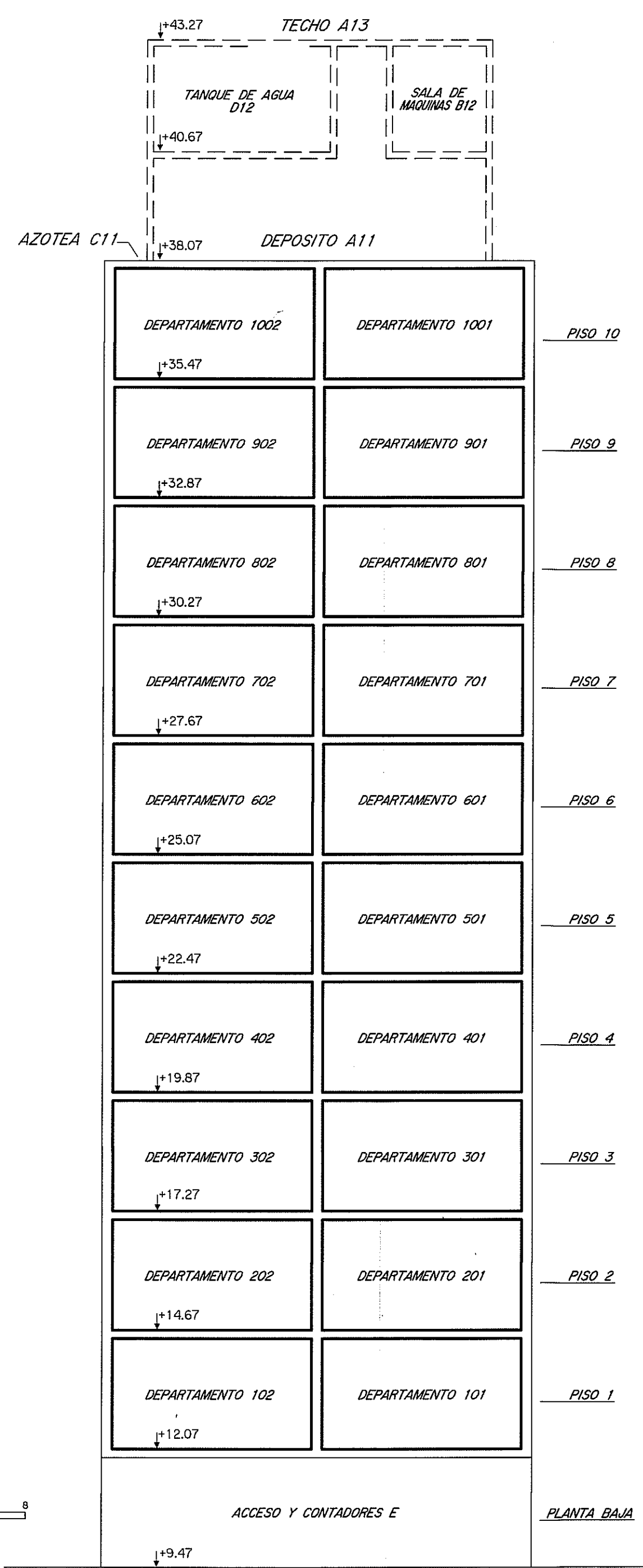
PISO 9



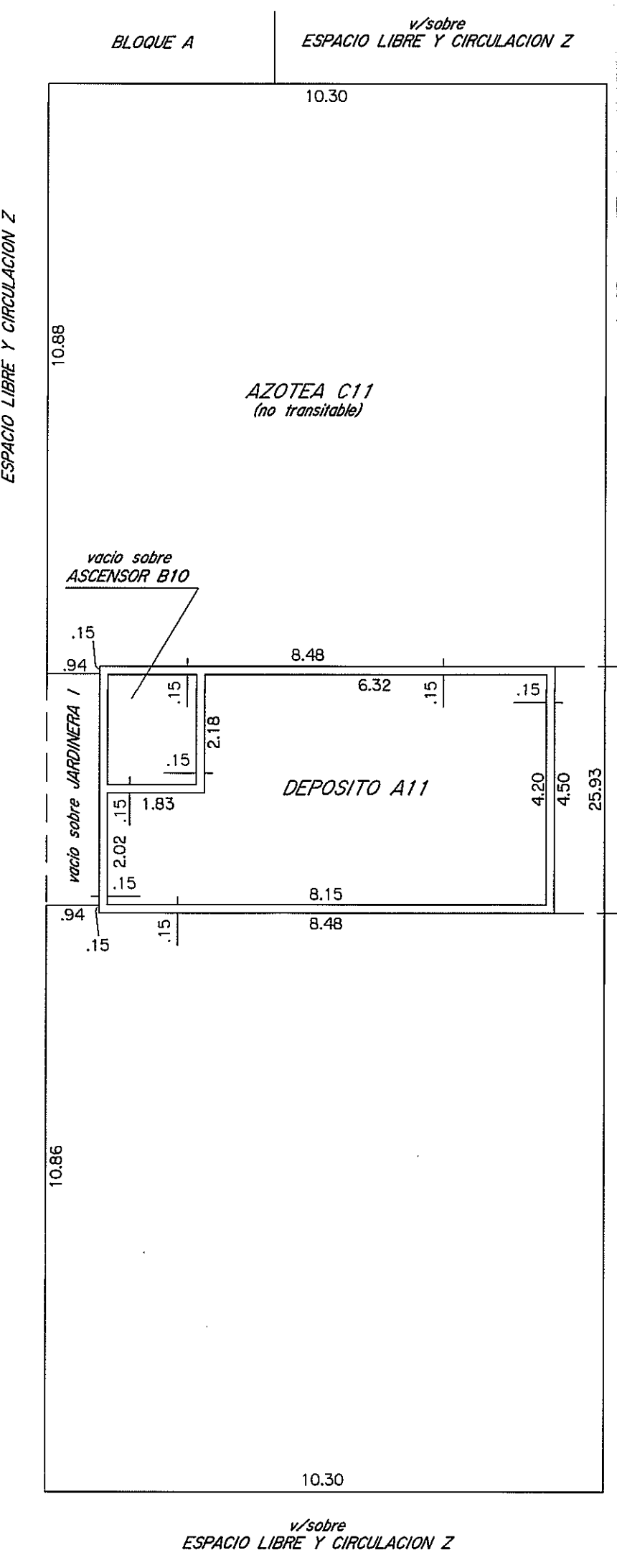
PISO 10



CORTE A-B



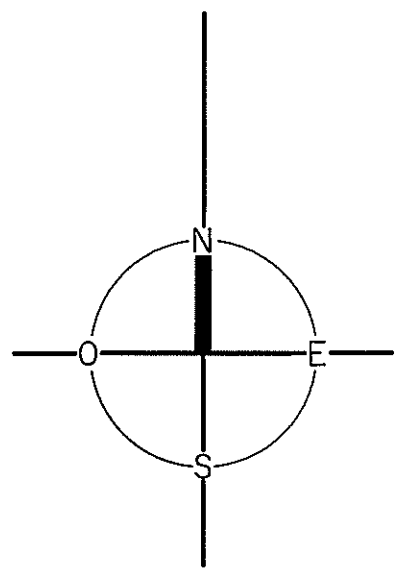
AZOTEA



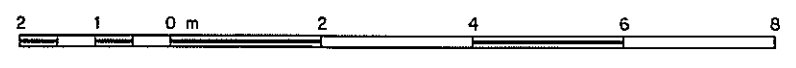
NOTAS : • El presente edificio posee como antecedente el Permiso de Construcción N° 156551/1 y 156551/1 aprobados el 27/10/1981 y 27/09/1983 en el régimen de Propiedad Horizontal.
• El certificado de afectaciones de acuerdo a lo establecido en el Art. 7 L.R. "C" del Dec. 97/2012 reglamentario del Art. 20 de la Ley N° 18795 fue expedido por el Ing. Agrim. Wilson Arcari el 29/11/2012.
• El certificado de Habitabilidad de acuerdo a lo establecido en el Art. 7 L.R. "T" del Dec. 97/2012 reglamentario del Art. 20 de la Ley N° 18795 fue expedido por el Arq. Nery Duplech el 29/11/2012.
• El certificado de Incombustibilidad de acuerdo a lo exigido en el Literal A del Art. 5º del Dec. Ley N° 14261 fue expedido por el Arq. Nery Duplech el 26/10/2012.
• El certificado Notarial de acuerdo a lo establecido en el Art. 7 Literal F del Dec. 97/2012 reglamentario del Art. 20 de la Ley N° 18795 fue expedido por la Esc. Adriana Cocho el 30/11/2012.
• La presente incorporación no implica Habilitación Final del edificio.

PLANILLA de áreas en metros cuadrados

| Bloque | Planta | Nivel | DESIGNACION | AREAS | | | TOTAL EDIFICADO | OBSERVACIONES |
|----------|--------------------|-------|-----------------------------|--------------------------------|---------------------------|---------|---------------------|--------------------------|
| | | | | PROPIEDAD INDIVIDUAL EDIFICADA | PROPIEDAD COMUN EDIFICADA | LIBRE | | |
| BLOQUE B | PISO 9 | | DEPARTAMENTO 901 | 47.62 | | | | |
| | | | DEPARTAMENTO 902 | 61.17 | | | | |
| | | | DEPARTAMENTO 903 | 61.12 | | | | |
| | | | DEPARTAMENTO 904 | 47.57 | | | | |
| | | | CIRC. Y ESCALERA A9 | | 11.89 | | | |
| | | | ASCENSOR B9 | | | 3.41 | | |
| | | | TERRAZA C9 | | 1.40 | | | Uso exclusivo Depto.901 |
| | | | TERRAZA D9 | | 1.46 | | | Uso exclusivo Depto.902 |
| | | | TERRAZA E9 | | 1.46 | | | Uso exclusivo Depto.903 |
| | | | TERRAZA F9 | | 1.40 | | | Uso exclusivo Depto.904 |
| | | | DUCTO G9 | | | 0.18 | | |
| | | | DUCTO H9 | | | 0.18 | | |
| | | | MUROS | | 24.49 | | | |
| | TOTALES | | 217.48 | 42.10 | 3.77 | 259.58 | TOTAL PLANTA 263.35 | |
| BLOQUE B | PISO 10 | | DEPARTAMENTO 1001 | 47.62 | | | | |
| | | | DEPARTAMENTO 1002 | 61.17 | | | | |
| | | | DEPARTAMENTO 1003 | 61.12 | | | | |
| | | | DEPARTAMENTO 1004 | 47.57 | | | | |
| | | | CIRC. Y ESCALERA A10 | | 11.89 | | | |
| | | | ASCENSOR B10 | | | 3.41 | | |
| | | | TERRAZA C10 | | 1.40 | | | Uso exclusivo Depto.1001 |
| | | | TERRAZA D10 | | 1.46 | | | Uso exclusivo Depto.1002 |
| | | | TERRAZA E10 | | 1.46 | | | Uso exclusivo Depto.1003 |
| | | | TERRAZA F10 | | 1.40 | | | Uso exclusivo Depto.1004 |
| | | | DUCTO G10 | | | 0.18 | | |
| | | | DUCTO H10 | | | 0.18 | | |
| | | | MUROS | | 24.49 | | | |
| | TOTALES | | 217.48 | 42.10 | 3.77 | 259.58 | TOTAL PLANTA 263.35 | |
| BLOQUE B | AZOTEA | | DEPOSITO A11 | | 30.24 | | | |
| | | | AZOTEA C11 | | | 225.01 | | |
| | | | MUROS | | 4.51 | | | |
| | | | TOTAL AZOTEA | | 34.75 | 225.01 | 34.75 | TOTAL PLANTA 259.76 |
| | | | SALA DE MAQUINAS B12 | | 11.05 | | | |
| BLOQUE B | SALA MAQ. Y TANQUE | | TANQUE DE AGUA D12 | | 17.35 | | | |
| | | | MUROS | | 5.05 | | | |
| | | | TOTAL S.de MAQ. y T.de AGUA | | 33.46 | | 33.46 | TOTAL PLANTA 33.46 |
| | | | TECHO A13 | | | 38.16 | | |
| | | | TOTAL TECHO | | | 38.16 | | TOTAL PLANTA 38.16 |
| | TOTALES BLOQUE B | | 2283.49 | 640.10 | 308.41 | 2923.59 | | |



ESCALA 1:100



DIVISION NOTARIAL AGRIMENSURA AGENCIA NACIONAL DE VIVIENDA

PLANO DE MENSURA FRACCIONAMIENTO-PROPIEDAD HORIZONTAL

Ley N° 10751 del 25/06/1946 y Art. 20, Ley N° 18795 del 17/08/2011

Fiduciario: **AGENCIA NACIONAL DE VIVIENDA FIDEICOMISO SOCIAL V - FIDEICOMISO FINANCIERO**

Area: **11Há 2617m² 22dm²**

Por fideicomiso financiero: **Fernando Alari, Nestor Cuentas**

Montevideo, Noviembre de 2012.

WILSON ARCARI
Ingeniero Agrimensor
MATRICULA N° 656

| ANTECEDENTES | Fecha | Detalle |
|--------------|------------------------------|----------------|
| GRAFICO | Ing. Agrim. Cesar A. Herrera | Agosto 1984 |
| | Ing. Agrim. Cesar A. Herrera | Diciembre 1982 |
| | Ing. Agrim. Cesar A. Herrera | Diciembre 1981 |
| | Ing. Agrim. Wilson Arcari | Marzo de 2011 |
| TITULO | Esc. Nely Wilson Saez | 26/09/2008 |
| | Esc. Adriana Cocho Saver | 29/11/2010 |

LAMINA 5 de 72 BLOQUE B

Contiene: Piso 9 a Planta Techo, Planilla de Areas y Corte.

DIRECCION NACIONAL DE CATASTRO
COTEJO Y REGISTRO DE PLANOS

Cotejado, sin observaciones y cumplidos los disposiciones vigentes se inscribe con el N° 13727...

Se fijaron libras de la Caja de Jubilaciones y Pensiones de Profesionales Universitarios por \$ 896.327...

Montevideo, P. de U. de 13

ING. AGRIM. CARTRIZ CARNELLI VIDARUR

DIRECTOR DE CARTOGRAFIA

ING. AGRIM. NELSON J. GUSTO

Técnico Jefe de Registro