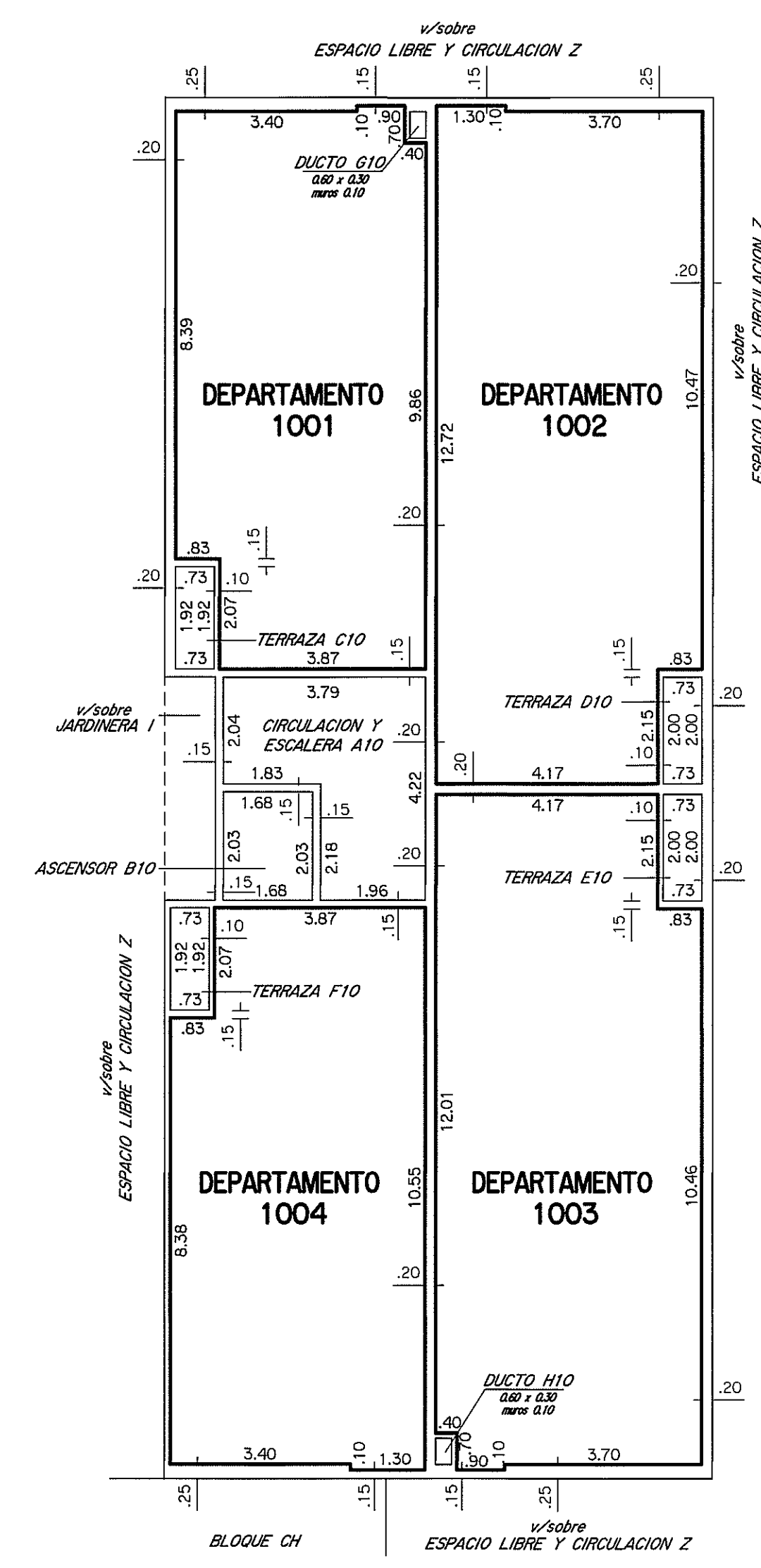
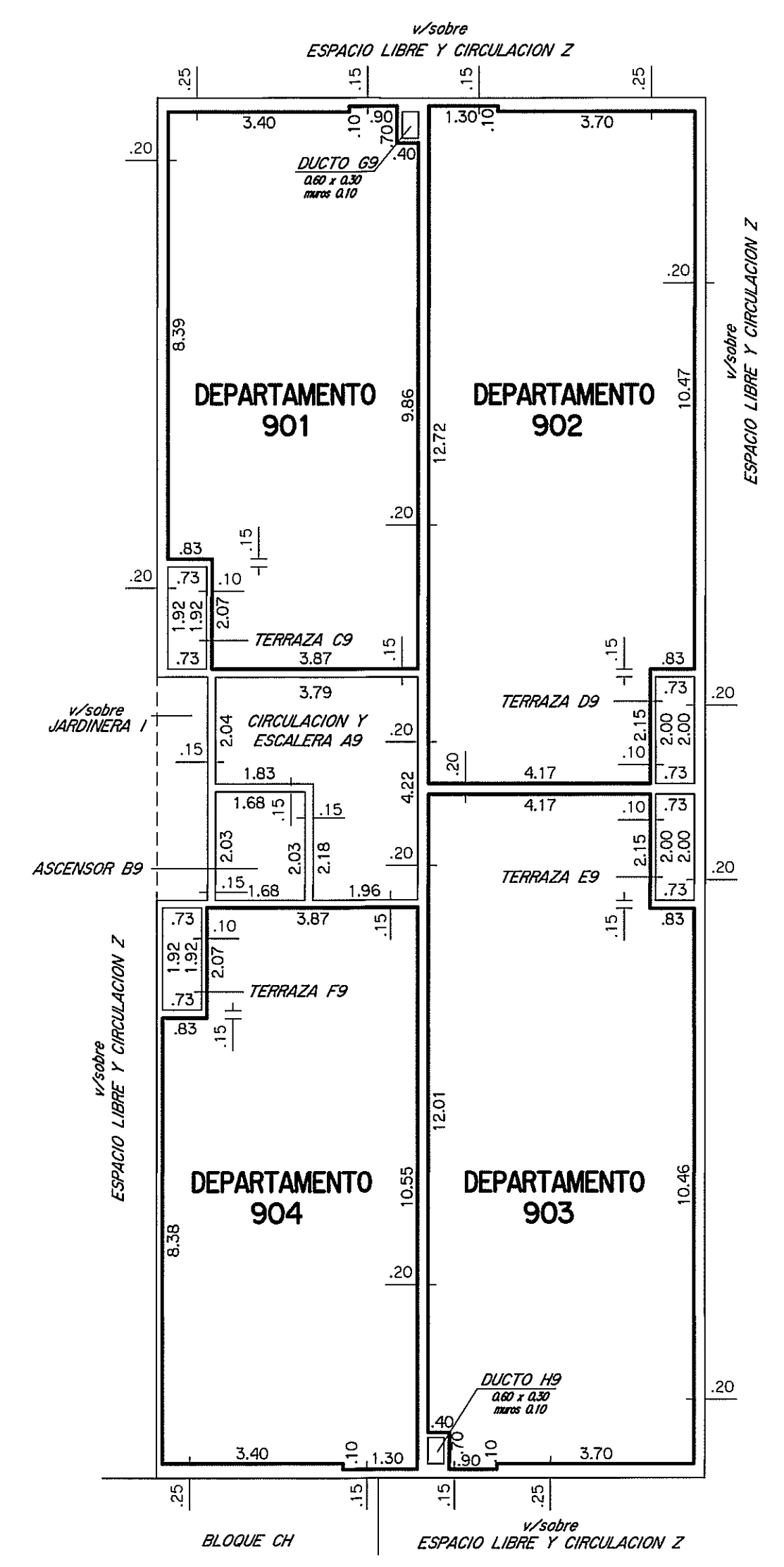


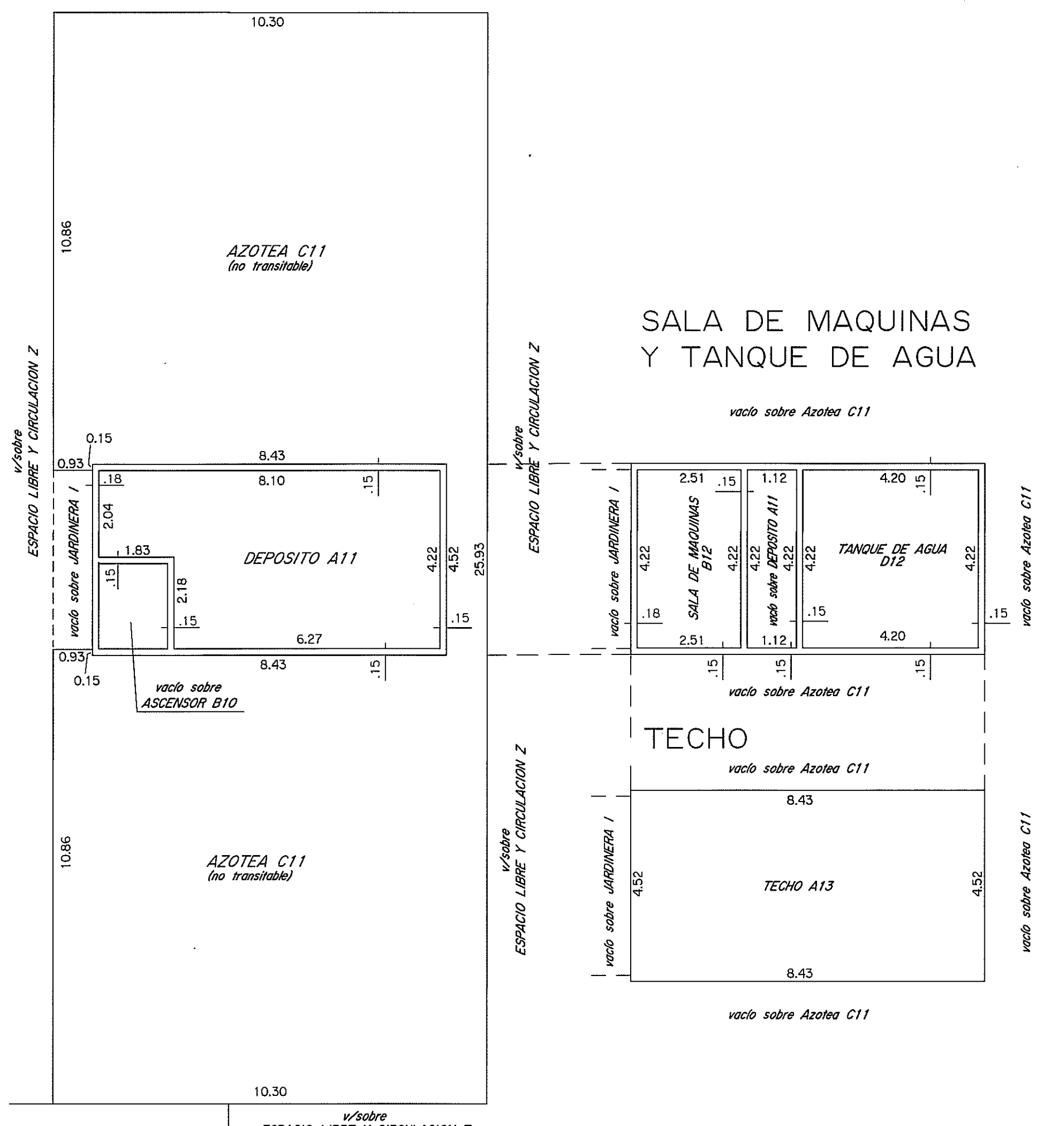
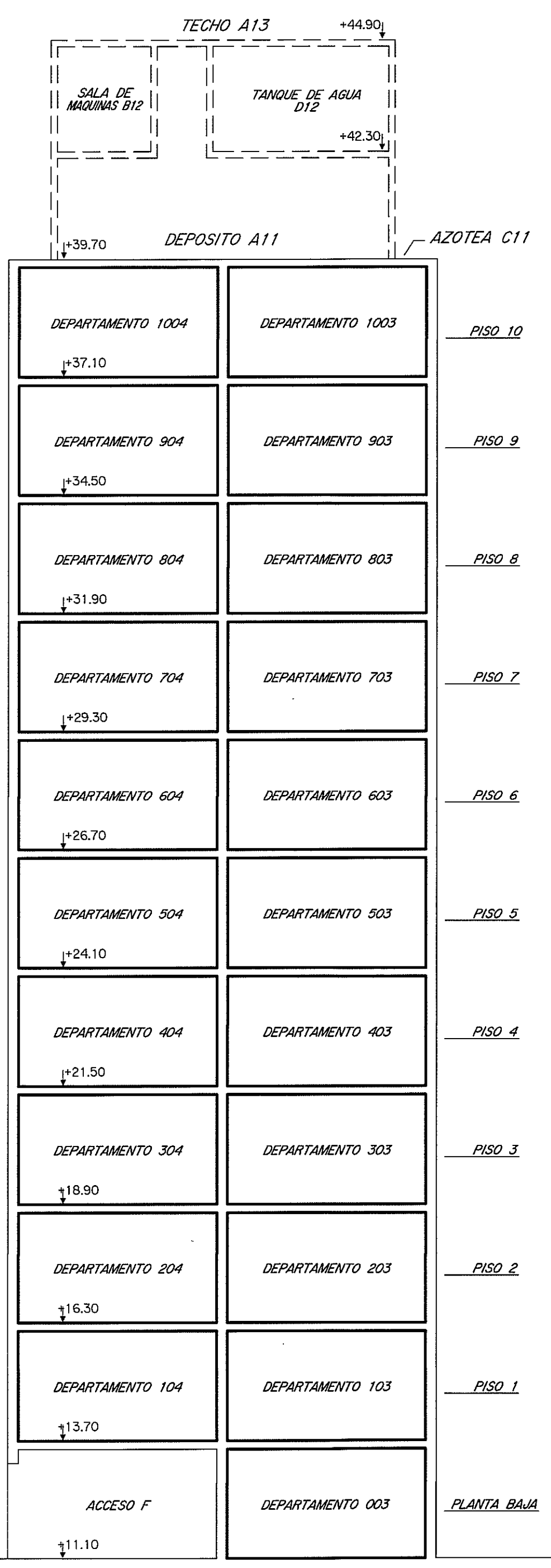
PISO 9

PISO 10



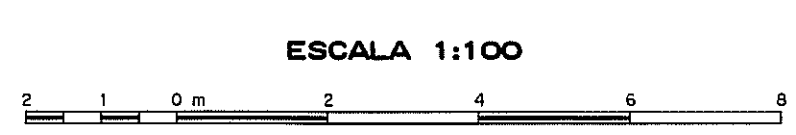
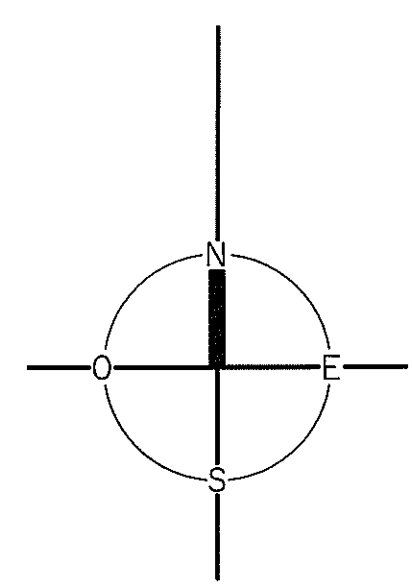
NOTAS :
 • El presente edificio posee como antecedente el Permiso de Construcción N° 156551 y 156551/1 aprobados el 27/10/1981 y 27/09/1983 en el régimen de Propiedad Horizontal.
 • El certificado de defectaciones de acuerdo a lo establecido en el Art. 7 Lit. "c" del Dec. 97/2012 reglamentario del Art. 20 de la Ley N° 18795 fue expedido por el Ing. Agrim. Wilson Arcari el 29/11/2012.
 • El certificado de Habitabilidad de acuerdo a lo establecido en el Art. 7 Lit. "d" del Dec. 97/2012 reglamentario del Art. 20 de la Ley N° 18795 fue expedido por el Arq. Nery Duplach el 29/11/2012.
 • El certificado de Incombustibilidad de acuerdo a lo establecido en el Libro A del Art. 5° del Dec. Ley N° 14261 fue expedido por el Arq. Nery Duplach el 26/10/2012.
 • El certificado Notarial de acuerdo a lo establecido en el Art. 7 Literal F del Dec. 97/2012 reglamentario del Art. 20 de la Ley N° 18795 fue expedido por la Esc. Adriana Cacho el 30/11/2012.
 • La presente incorporación no implica Habilitación Final del edificio.

CORTE A-B



PLANILLA de áreas en metros cuadrados

Edificio	Planta	Nivel	DESIGNACION	AREAS			TOTAL EDIFICADO	OBSERVACIONES
				PROPIEDAD INDIVIDUAL EDIFICADA	PROPIEDAD COMUN EDIFICADA	LIBRE		
BLOQUE C	PISO 9		DEPARTAMENTO 901	47.29				
			DEPARTAMENTO 902	61.45				
			DEPARTAMENTO 903	61.12				
			DEPARTAMENTO 904	47.53				
			CIRC. Y ESCALERA A9		12.00	3.41		
			ASCENSOR B9					
			TERRAZA C9	1.40				Uso exclusivo Depto.901
			TERRAZA D9	1.46				Uso exclusivo Depto.902
			TERRAZA E9	1.46				Uso exclusivo Depto.903
			TERRAZA F9	1.40				Uso exclusivo Depto.904
			DUCTO G9			0.18		
			DUCTO H9			0.18		
			MUROS		24.32			
			TOTALES	217.39	42.04	3.77	259.43	TOTAL PLANTA 263.20
		BLOQUE C	PISO 10		DEPARTAMENTO 1001	47.29		
	DEPARTAMENTO 1002			61.45				
	DEPARTAMENTO 1003			61.12				
	DEPARTAMENTO 1004			47.53				
	CIRC. Y ESCALERA A10				12.00	3.41		
	ASCENSOR B10							
	TERRAZA C10			1.40				Uso exclusivo Depto.1001
	TERRAZA D10			1.46				Uso exclusivo Depto.1002
	TERRAZA E10			1.46				Uso exclusivo Depto.1003
	TERRAZA F10			1.40				Uso exclusivo Depto.1004
	DUCTO G10					0.18		
	DUCTO H10					0.18		
	MUROS				24.32			
	TOTALES			217.39	42.04	3.77	259.43	TOTAL PLANTA 263.20
BLOQUE C	AZOTEA				DEPOSITO A11		30.19	
			AZOTEA C11			225.10		
			MUROS		4.50			
			TOTAL AZOTEA		34.69	225.10	34.69	TOTAL PLANTA 259.79
			MUROS		10.59			
BLOQUE C	SALA DE MAQ Y T.de AGUA		SALA DE MAQUINAS B12		10.59			
			TANQUE DE AGUA D12		17.72			
			MUROS		5.06			
BLOQUE C	TECHO		TOTAL S.de MAQ y T.de AGUA		33.37			TOTAL PLANTA 33.37
			TECHO A13			38.10		TOTAL PLANTA 38.10
	TOTALES BLOQUE C		2343.76	578.03	308.59	2921.79		



DIVISION NOTARIAL AGRIMENSURA
AGENCIA NACIONAL DE VIVIENDA

Conjunto Habitacional
71

PLANO DE MENSURA
FRACCIONAMIENTO-PROPIEDAD HORIZONTAL

Ley N° 10751 del 25/06/1946 y Art. 20, Ley N° 18795 del 17/08/2011

Departamento
MONTEVIDEO

Localidad Catastral
Montevideo

Fiduciario
AGENCIA NACIONAL DE VIVIENDA
FIDEICOMISO SOCIAL V - FIDEICOMISO FINANCIERO

Carpeta Catastral
8807

Area
11Hd 2617m² 22dm²

PADRON
426470

Por fideicomiso financiero
Montevideo, Noviembre de 2012.

Dibujantes
Fernando Alari
Nestor Cuentas

Escala
1/100

WILSON ARCARI
Ingeniero Agrimensor
MATRICULA N° 656

ANTECEDENTES

GRAFICO	Fecha	Detalle
Ing. Agrim. Cesar A. Herrera	Agosto 1984	Inscrito con el N° 6365 el 21/03/1985
Ing. Agrim. Cesar A. Herrera	Diciembre 1982	Inscrito con el N° 1478 el 13/01/1984
Ing. Agrim. Cesar A. Herrera	Diciembre 1981	Inscrito con el N° 1372 el 29/06/1982
Ing. Agrim. Wilson Arcari	Marzo de 2011	Inscrito con el N° 45240 el 11/09/2012

TITULO

Esc. Fideicomiso Social	Fecha	Detalle
Esc. Fideicomiso Social	26/09/2008	Inscrito en el Registro Nacional de Actos Personales, Sección Uniones
Esc. Fideicomiso Social	15/10/2008	Inscrito con el N° 53176, 1° abse
Esc. Adriana Cacho Saver	29/11/2010	Inscrito en el Registro de la Propiedad, Sección Inmobiliar de Montevideo
	14/12/2010	con el N°150395

LAMINA 7 de 72
BLOQUE C

Contiene: Piso 9 a Planta Techo, Planilla de Areas y Corte.

DIRECCION NACIONAL DE CATASTRO
COTEJO Y REGISTRO DE PLANOS

Cotejado, sin observaciones y cumplidos los requisitos vigentes se inscribe con el N° 6217...

Se fijaron timbres de la Caja de Jubilaciones y Pensiones de Profesionales Universitarias por \$ 8.962,7

Montevideo, ... de ... de 2013.

BEATRIZ CARMELO VIDAUUR
Ing. Agrim.
DIRECTOR DE CARTOGRAFIA

NELSON G. GIUSTO
Administrativo
Jefe de Registro