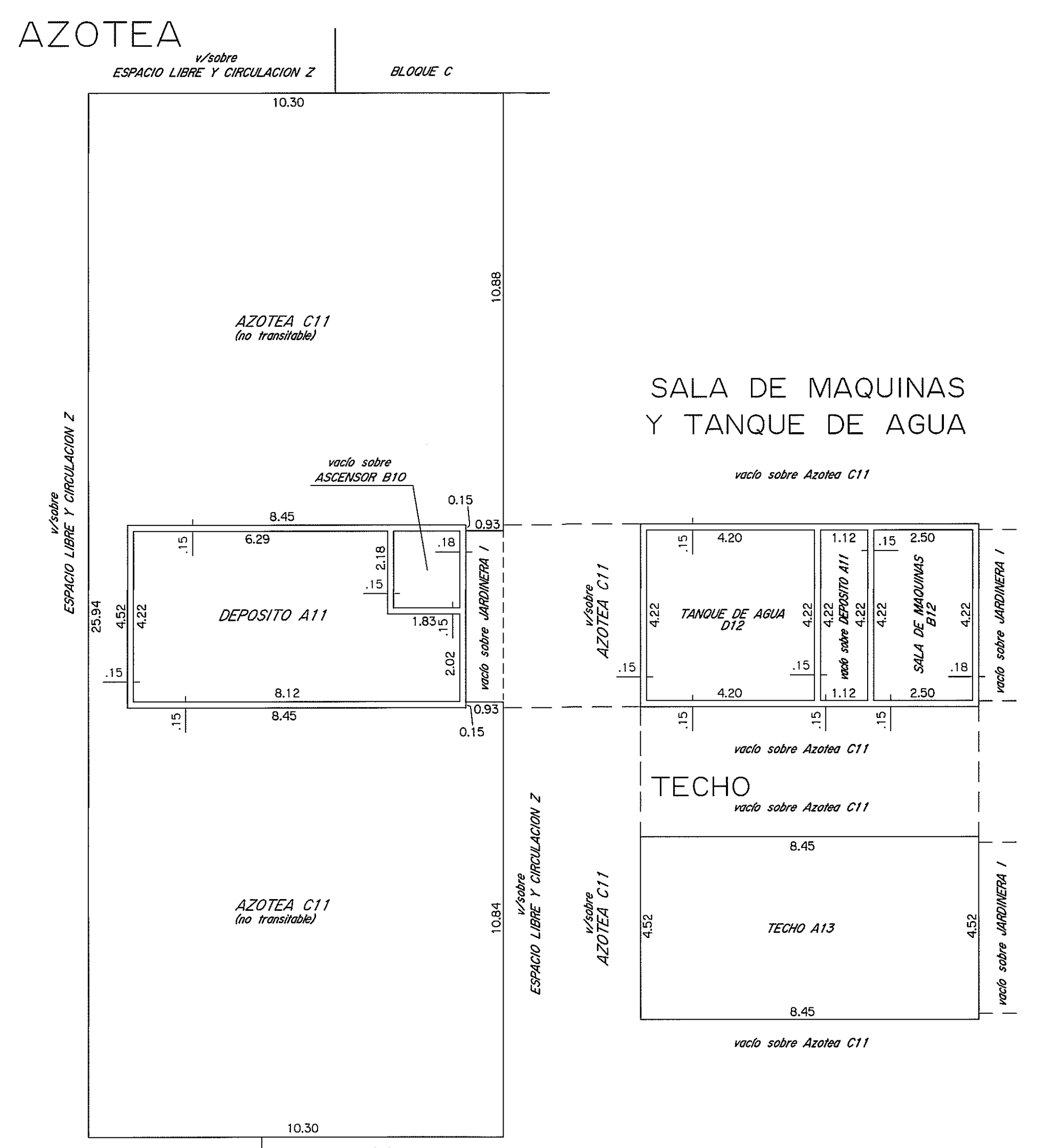
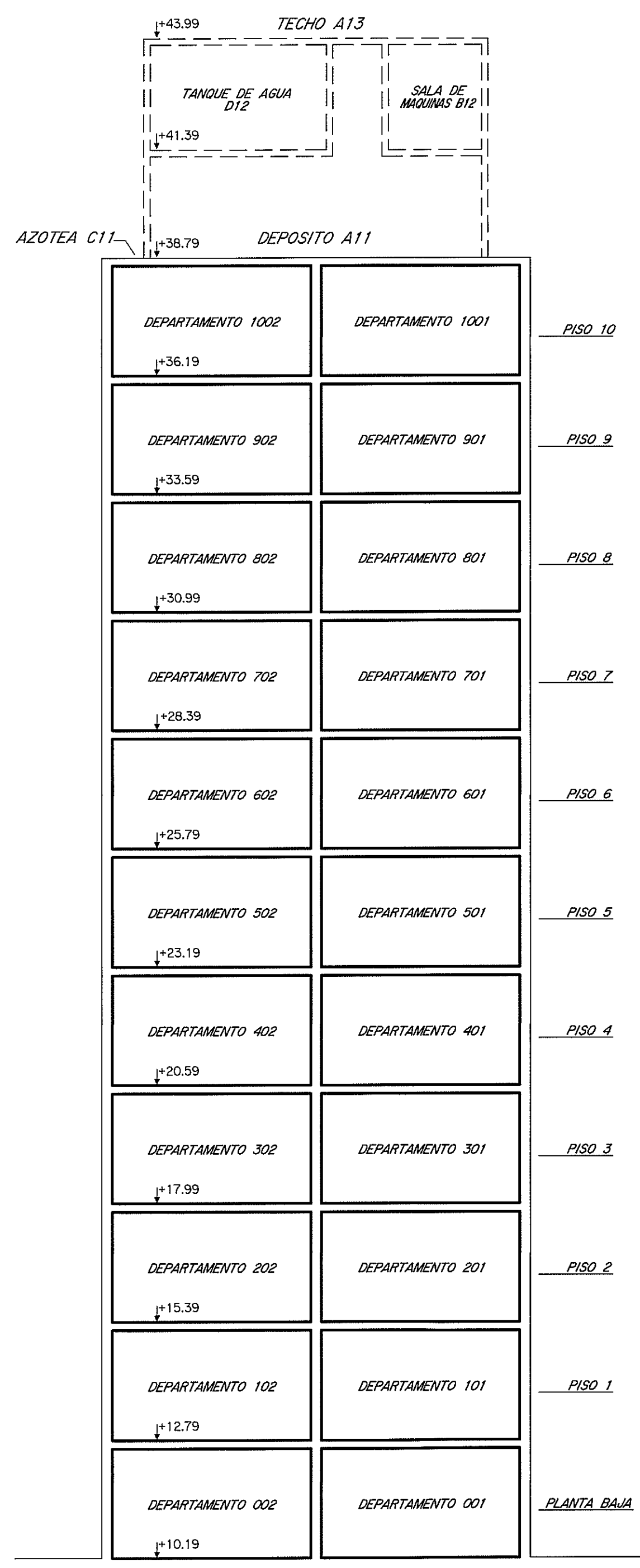



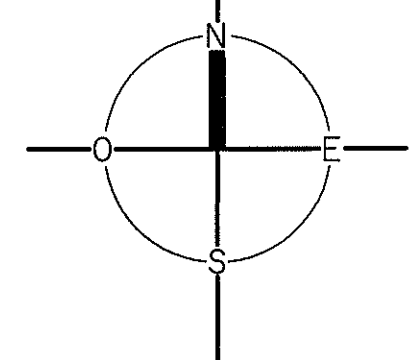
NOTAS : • El presente edificio posee como antecedente el Permiso de Construcción N° 156551 y 156551/1 aprobados el 27/10/1981 y 27/09/1983 en el régimen de Propiedad Horizontal.
 • El certificado de adecuaciones de acuerdo a lo establecido en el Art. 7 L.N. "C" del Dec. 97/2012 reglamentario del Art. 20 de la Ley N° 18795 fue expedido por el Ing. Agrim. Wilson Arcari el 29/11/2012.
 • El certificado de Habitabilidad de acuerdo a lo establecido en el Art. 7 L.N. "F" del Dec. 97/2012 reglamentario del Art. 20 de la Ley N° 18795 fue expedido por el Arq. Nery Duplech el 29/11/2012.
 • El certificado de Incombustibilidad de acuerdo a lo establecido en el Literal A del Art. 57 del Dec. Ley N° 14261 fue expedido por el Arq. Nery Duplech el 26/10/2012.
 • El certificado Notarial de acuerdo a lo establecido en el Art. 7 Literal F del Dec. 97/2012 reglamentario del Art. 20 de la Ley N° 18795 fue expedido por la Esc. Adriana Cacho el 30/11/2012.
 • La presente incorporación no implica Habilitación Final del edificio.

CORTE A-B



PLANILLA de áreas en metros cuadrados

Edificio	Planta	Nivel	DESIGNACION	AREAS		TOTAL EDIFICADO	OBSERVACIONES	
				PROPIEDAD INDIVIDUAL EDIFICADA	PROPIEDAD COMUN EDIFICADA			
BLOQUE CH	PISO 9		DEPARTAMENTO 901	47.20				
			DEPARTAMENTO 902	61.45				
			DEPARTAMENTO 903	61.12				
			DEPARTAMENTO 904	47.62				
			CIRC. Y ESCALERA A9		12.00	3.41		
			ASCENSOR B9					
			TERRAZA C9		1.40		Uso exclusivo Depto.901	
			TERRAZA D9		1.46		Uso exclusivo Depto.902	
			TERRAZA E9		1.46		Uso exclusivo Depto.903	
			TERRAZA F9		1.40		Uso exclusivo Depto.904	
			DUCTO G9			0.18		
			DUCTO H9			0.18		
			MUROS		24.37			
			TOTALES	217.39	42.09	3.77	259.48	TOTAL PLANTA 263.25
		BLOQUE CH	PISO 10		DEPARTAMENTO 1001	47.20		
	DEPARTAMENTO 1002			61.45				
	DEPARTAMENTO 1003			61.12				
	DEPARTAMENTO 1004			47.62				
	CIRC. Y ESCALERA A10				12.00	3.41		
	ASCENSOR B10							
	TERRAZA C10				1.40		Uso exclusivo Depto.1001	
	TERRAZA D10				1.46		Uso exclusivo Depto.1002	
	TERRAZA E10				1.46		Uso exclusivo Depto.1003	
	TERRAZA F10				1.40		Uso exclusivo Depto.1004	
	DUCTO G10					0.18		
	DUCTO H10					0.18		
	MUROS				24.37			
	TOTALES			217.39	42.09	3.77	259.48	TOTAL PLANTA 263.25
BLOQUE CH	AZOTEA				DEPOSITO A11	30.28		
			AZOTEA C11		225.16			
			MUROS		4.50			
			TOTAL AZOTEA	34.78	225.16	34.78	TOTAL PLANTA 259.94	
			SALA DE MAQUINAS B12	10.55				
			TANQUE DE AGUA D12	17.72				
BLOQUE CH	TECHO		MUROS	5.19				
			TOTAL S.de MAQ y T.de AGUA	33.46		33.46	TOTAL PLANTA 33.46	
			TECHO A13		38.19			
	TOTAL TECHO		38.19		38.19	TOTAL PLANTA 38.19		
	TOTALES BLOQUE CH	2343.67	578.85	308.74	2922.52			



DIVISION NOTARIAL AGRIMENSURA AGENCIA NACIONAL DE VIVIENDA

PLANO DE MENSURA
FRACCIONAMIENTO-PROPIEDAD HORIZONTAL
Ley N° 10751 del 25/06/1946 y Art. 20, Ley N° 18795 del 17/08/2011

Montevideo, Noviembre 2012

Fiduciario: **AGENCIA NACIONAL DE VIVIENDA**
FIDEICOMISO SOCIAL V - FIDEICOMISO FINANCIERO

Area: 11Há 2617m² 22dm²

Por fideicomiso financiero: Fernando Alari, Nestor Cuentas

Dibujantes: Fernando Alari, Nestor Cuentas

WILSON ARCARI
Ingeniero Agrimensor
MATRICULA N° 656

ANTECEDENTES	Fecha	Detalle
GRAFICO	Ing. Agrim. Cesar A. Herrera	Agosto 1984
	Ing. Agrim. Cesar A. Herrera	Diciembre 1982
	Ing. Agrim. Cesar A. Herrera	Diciembre 1981
	Ing. Agrim. Wilson Arcari	Marzo de 2011
TITULO	Esc. Nery Duplech	26/09/2008
	Esc. Adriana Cacho Saner	29/11/2010

LAMINA 9 de 72
BLOQUE CH
Contiene: Piso 9 a Planta Techo, Planilla de Areas y Corte.

DIRECCION NACIONAL DE CATASTRO
COTEJO Y REGISTRO DE PLANOS

Cotejado, sin observaciones y cumplidos los disposiciones vigentes se inscribe con el N° 46279...

Se fijaron timbres de la Caja de Jubilaciones y Pensiones de Profesionales Universitarios por \$ 81.327

Montevideo, 24 de Mayo de 2013

BEATRIZ CARNELLI VIDAUER
Téc. Agrim.
DIRECTORA DIV. CARTOGRAFIA

NELSON...
Jefe de Registro