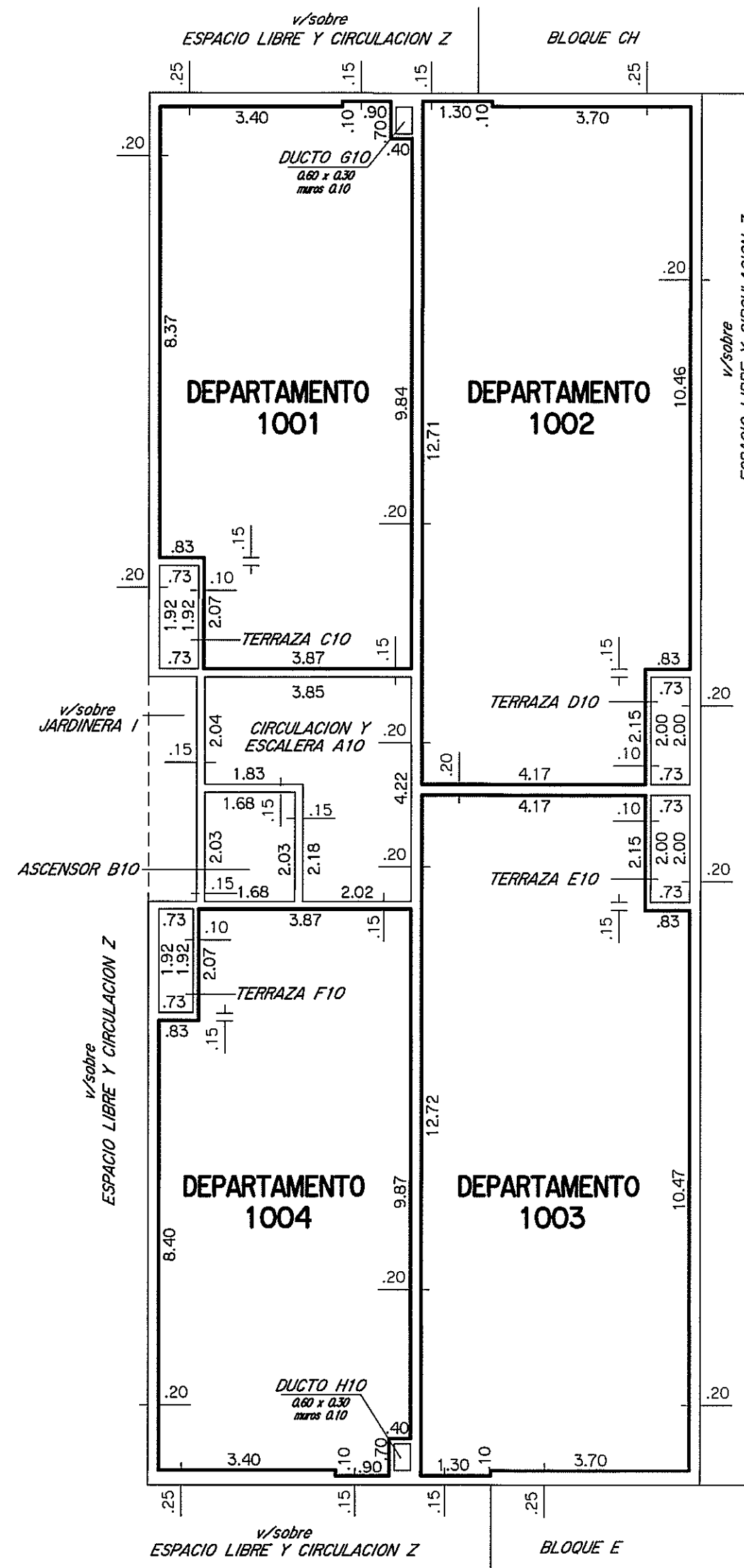
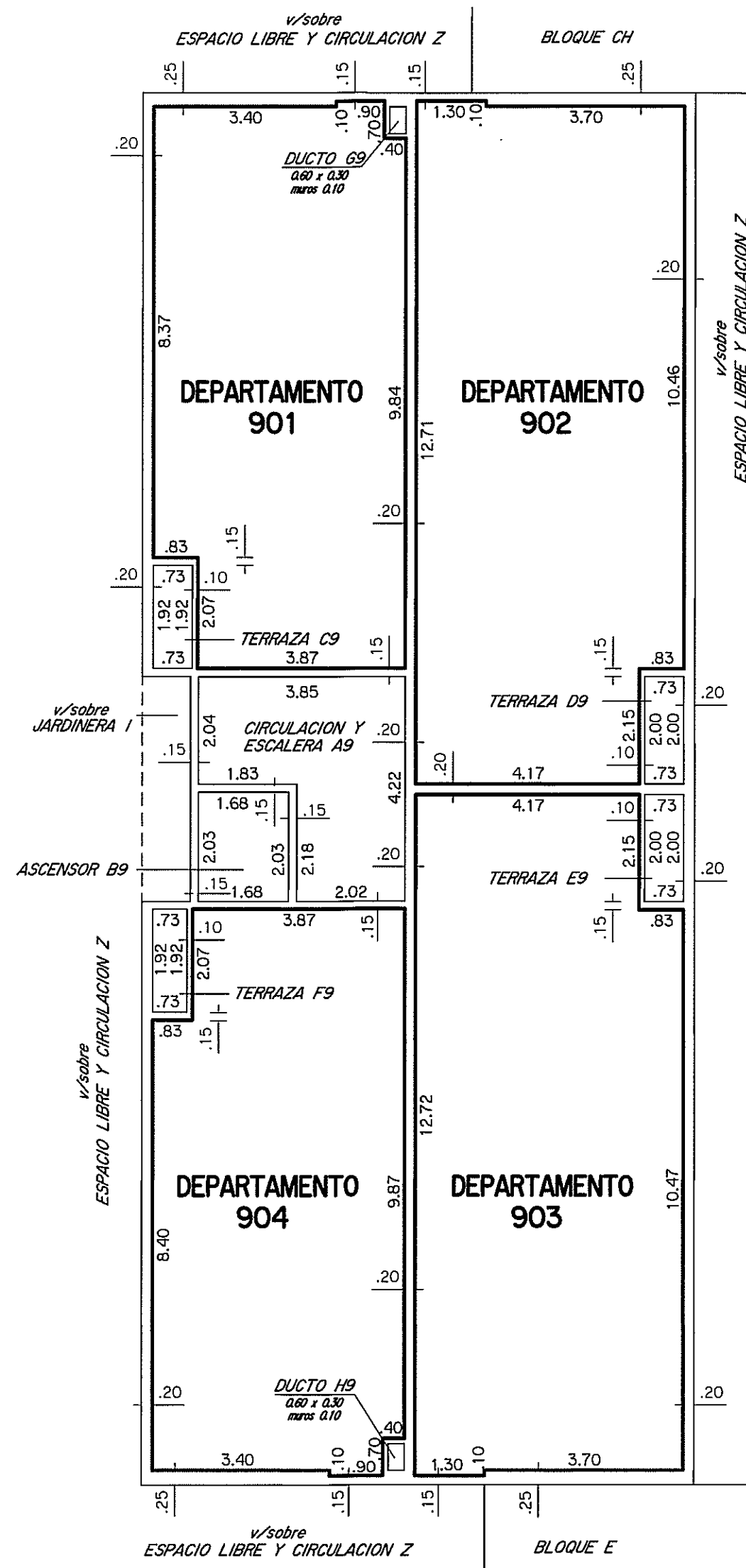


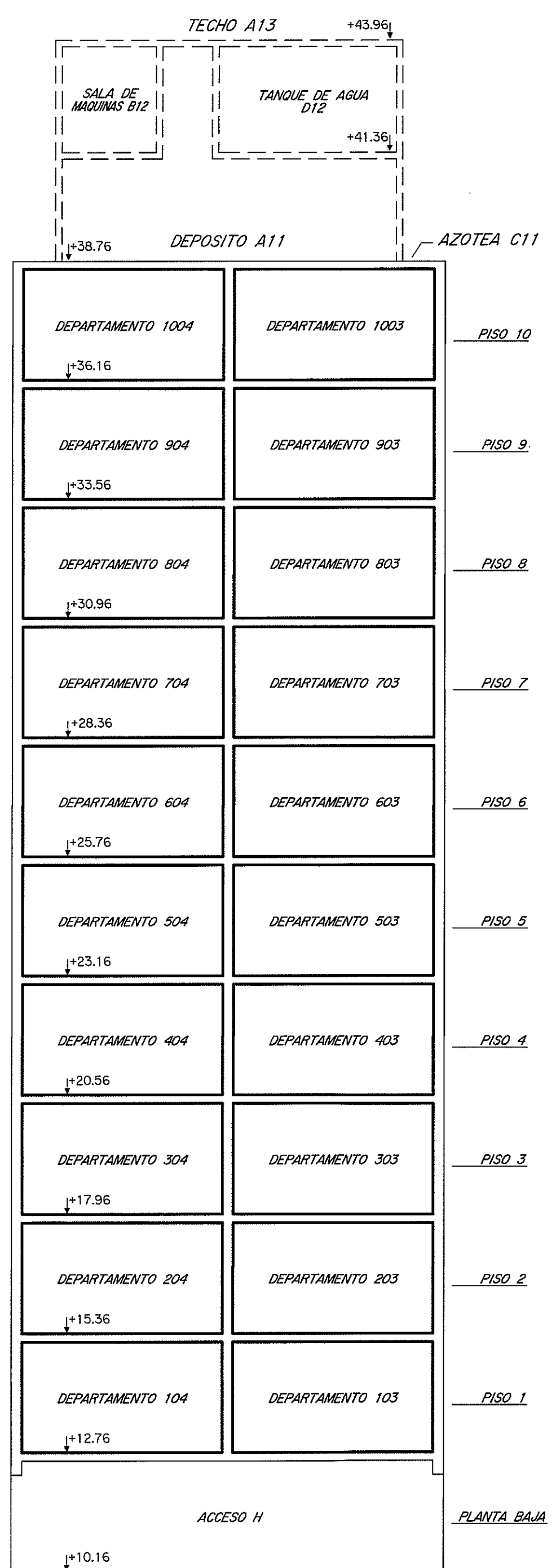
PISO 9

PISO 10

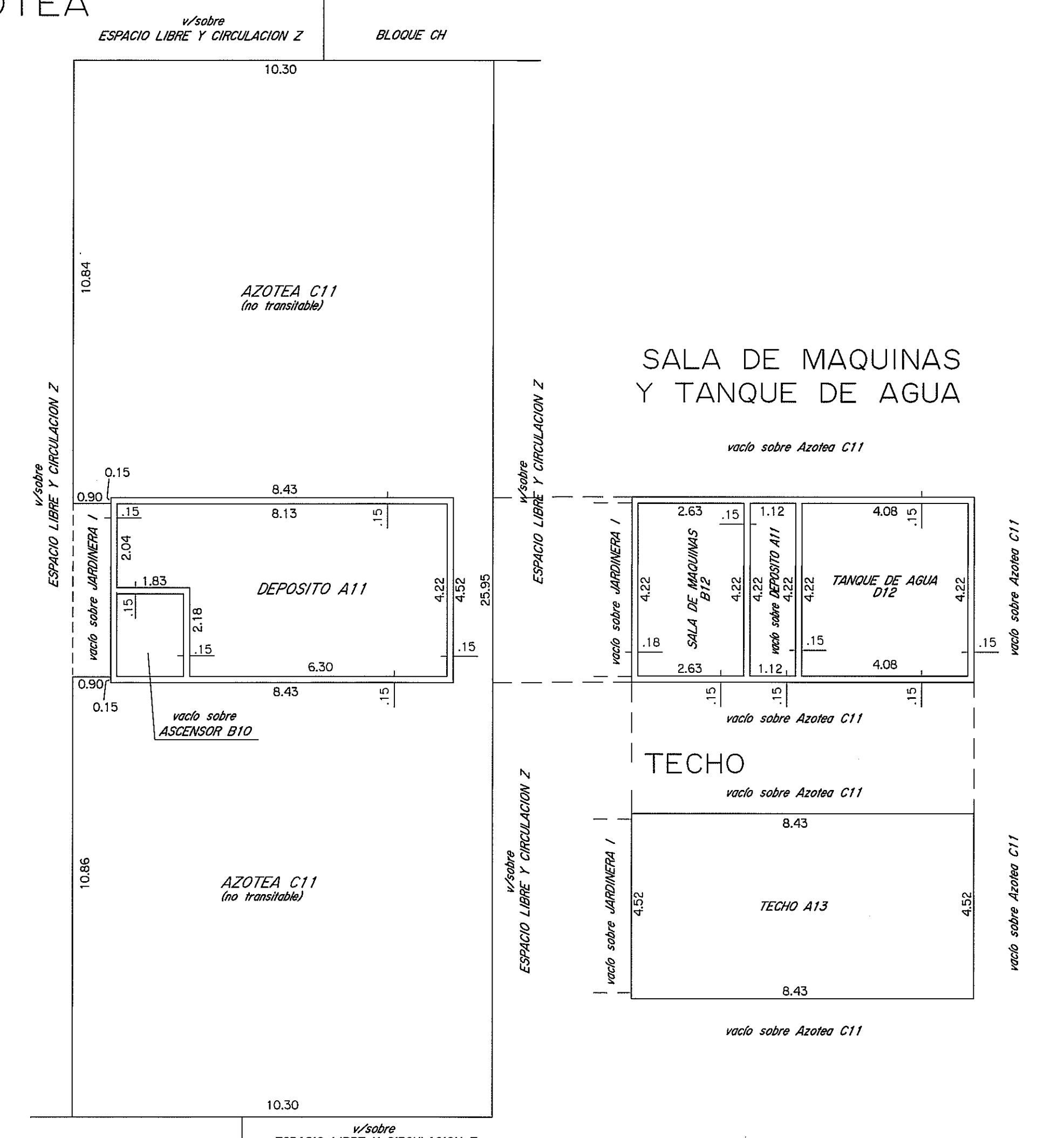


NOTAS : • El presente edificio posee como antecedente el Permiso de Construcción N° 156551 y 156551/1 aprobados el 27/10/1981 y 27/09/1983 en el régimen de Propiedad Horizontal.  
 • El certificado de afectaciones de acuerdo a lo establecido en el Art. 7 Lit. "c" del Dec. 97/2012 reglamentario del Art. 20 de la Ley N° 18795 fue expedido por el Ing. Agrim. Wilson Arcari el 29/11/2012.  
 • El certificado de Habitabilidad de acuerdo a lo establecido en el Art. 7 Lit. "d" del Dec. 97/2012 reglamentario del Art. 20 de la Ley N° 18795 fue expedido por el Arq. Nery Duplech el 29/11/2012.  
 • El certificado de incombustibilidad de acuerdo a lo exigido en el Literal A del Art. 57 del Dec. Ley N° 14261 fue expedido por el Arq. Nery Duplech el 26/10/2012.  
 • El certificado Notarial de acuerdo a lo establecido en el Art. 7 Literal F del Dec. 97/2012 reglamentario del Art. 20 de la Ley N° 18795 fue expedido por la Esc. Adriana Cacho el 30/11/2012.  
 • La presente incorporación no implica Habitación Final del edificio.

CORTE A-B


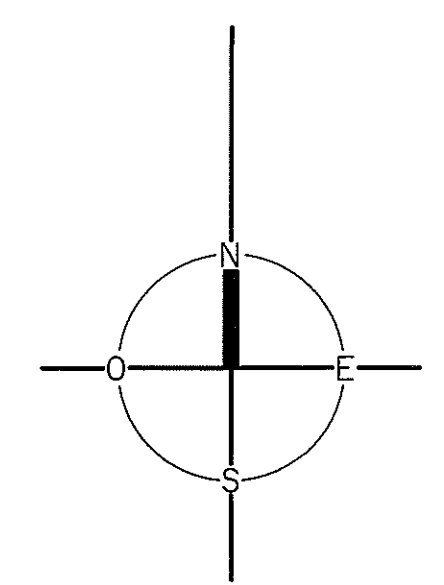


AZOTEA



PLANILLA de áreas en metros cuadrados

Edificio	Planta	Nivel	DESIGNACION	AREAS			TOTAL EDIFICADO	OBSERVACIONES
				PROPIEDAD INDIVIDUAL EDIFICADA	PROPIEDAD COMUN EDIFICADA	LIBRE		
BLOQUE D	PISO 9		DEPARTAMENTO 901	47.20				
			DEPARTAMENTO 902	61.40				
			DEPARTAMENTO 903	47.34				
			DEPARTAMENTO 904	61.45				
			CIRC. Y ESCALERA A9		12.26			
			ASCENSOR B9			3.41		
			TERRAZA C9		1.40			Uso exclusivo Depto.901
			TERRAZA D9		1.46			Uso exclusivo Depto.902
			TERRAZA E9		1.46			Uso exclusivo Depto.903
			TERRAZA F9		1.40			Uso exclusivo Depto.904
			DUCTO G9			0.18		
			DUCTO H9			0.18		
			MUROS		24.23			
			TOTALES	217.39	42.21	3.77	259.60	TOTAL PLANTA 263.37
BLOQUE D	PISO 10		DEPARTAMENTO 1001	47.20				
			DEPARTAMENTO 1002	61.40				
			DEPARTAMENTO 1003	47.34				
			DEPARTAMENTO 1004	61.45				
			CIRC. Y ESCALERA A10		12.26			
			ASCENSOR B10			3.41		
			TERRAZA C10		1.40			Uso exclusivo Depto.1001
			TERRAZA D10		1.46			Uso exclusivo Depto.1002
			TERRAZA E10		1.46			Uso exclusivo Depto.1003
			TERRAZA F10		1.40			Uso exclusivo Depto.1004
			DUCTO G10			0.18		
			DUCTO H10			0.18		
			MUROS		24.23			
			TOTALES	217.39	42.21	3.77	259.60	TOTAL PLANTA 263.37
BLOQUE C	AZOTEA		DEPOSITO A11		30.32			
			AZOTEA			4.37		
			MUROS		34.69	225.26	34.69	TOTAL PLANTA 259.95
			TOTAL AZOTEA			225.26		
BLOQUE C	TECHO		SALA DE MAQUINAS B12		11.10			
			TANQUE DE AGUA D12		17.22			
			MUROS		5.06			
			TOTAL S.de MAQ. Y T.de AGUA		33.38		33.38	TOTAL PLANTA 33.38
	TECHO A13			38.10				
	TOTAL TECHO			38.10		TOTAL PLANTA 38.10		
	TOTALES BLOQUE C	2282.50	641.35	308.45	2923.85			



**DIVISION NOTARIAL AGRIMENSURA AGENCIA NACIONAL DE VIVIENDA**

**PLANO DE MENSURA FRACCIONAMIENTO-PROPIEDAD HORIZONTAL**  
Ley N° 10751 del 25/06/1946 y Art. 20, Ley N° 18795 del 17/08/2011

Fiduciario: **AGENCIA NACIONAL DE VIVIENDA FIDEICOMISO SOCIAL V - FIDEICOMISO FINANCIERO**

Area: 11Hd 2617m² 22dm²

Por fideicomiso financiero: Fernando Alari, Nestor Cuentas

Montevideo, 2 de Mayo de 2012

WILSON ARCAI, Ingeniero Agrimensor MATRICULA N° 556

ANTECEDENTES	Fecha	Detalle
GRAFICO	Ing. Agrim. Cesar A. Herrera	Agosto 1984
	Ing. Agrim. Cesar A. Herrera	Diciembre 1982
	Ing. Agrim. Cesar A. Herrera	Diciembre 1981
	Ing. Agrim. Wilson Arcari	Marzo de 2011
TITULO	Esc. Hilda Miriam Saldutti	26/09/2008
	Esc. Adilene Cacho Saver	29/11/2010

LAMINA 11 de 72  
**BLOQUE D**  
Contiene: Piso 9 a Planta Techo, Planilla de Areas y Corte.

DIRECCION NACIONAL DE CATASTRO  
COTEJO Y REGISTRO DE PLANOS

Cotejado, sin observaciones y cumplidos los disposiciones vigentes se inscribe con el N° 46217...  
Se fijaron timbres de la Caja de Jubilaciones y Pensiones de Profesionales Universitarios por \$ 8.963,27  
Montevideo, 2 de Mayo de 2012

BEATRIZ CARNELLI Y DAUR, Ing. Agrim. ADMINISTRATIVO DIRECTOR DE CATASTRO

NELSON JUSTO, Jefe de Registro