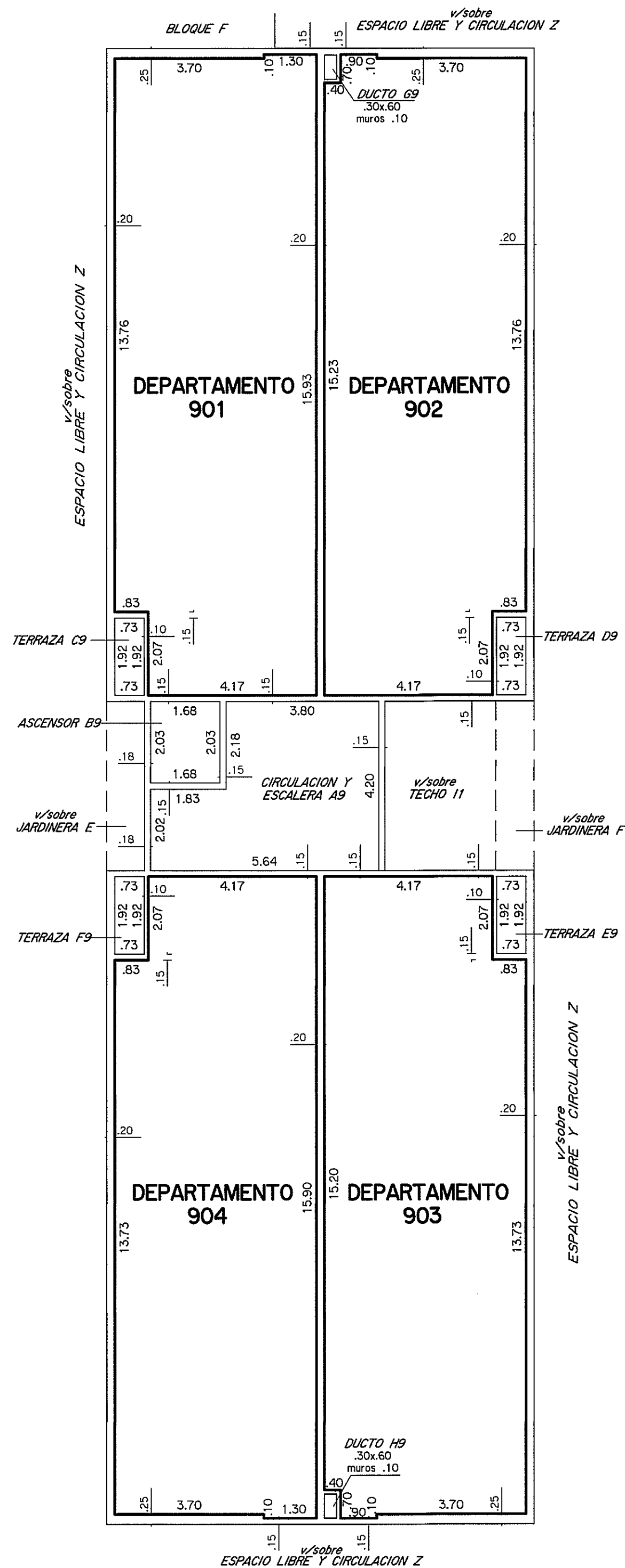
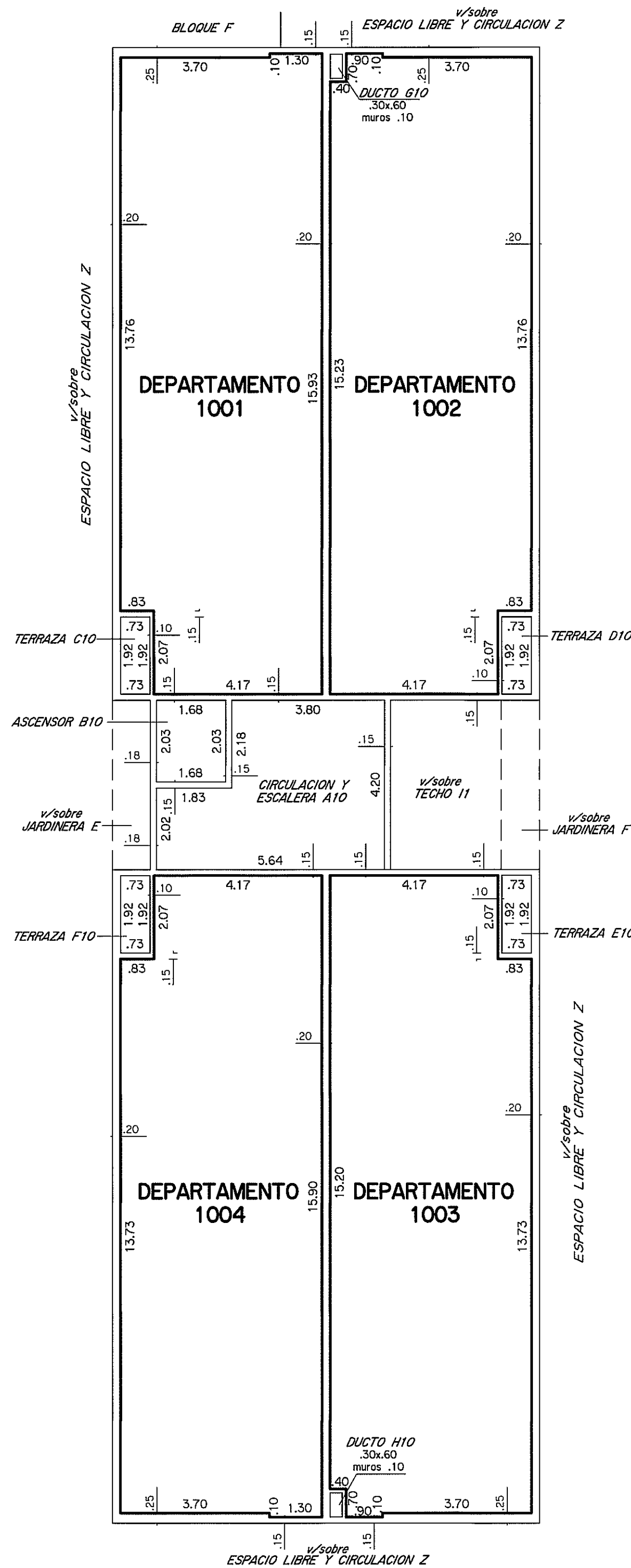


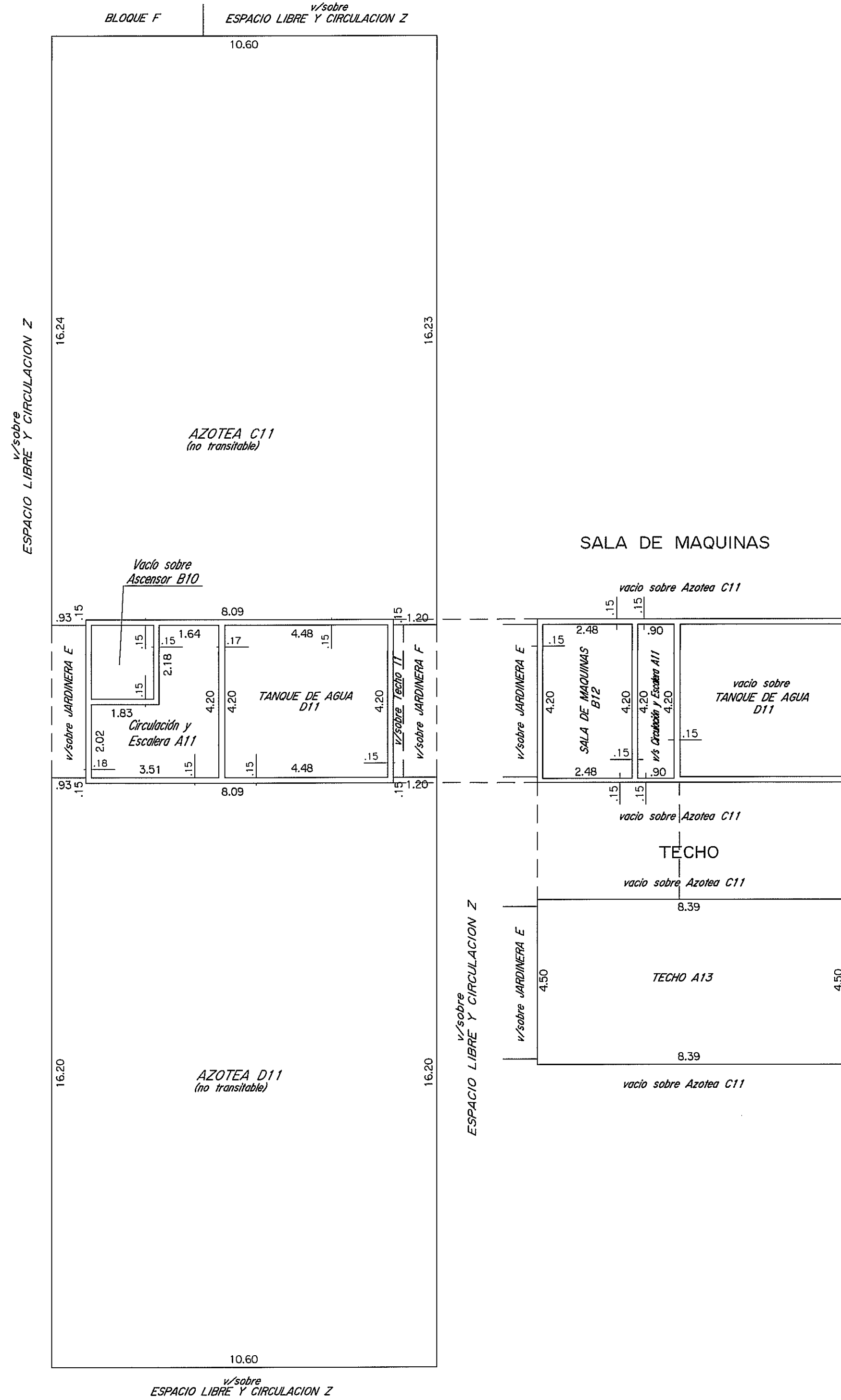
PISO 9



PISO 10



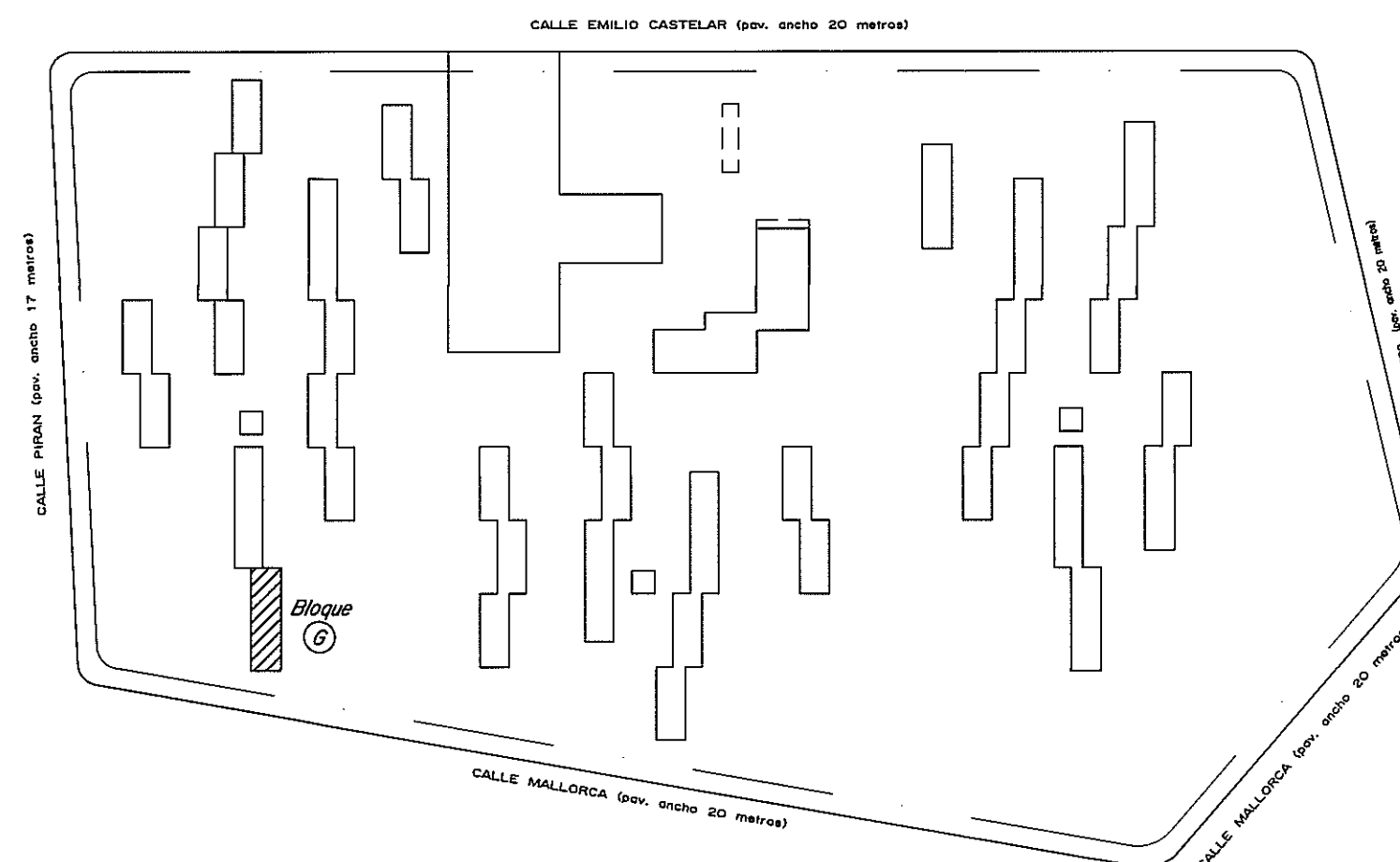
AZOTEA



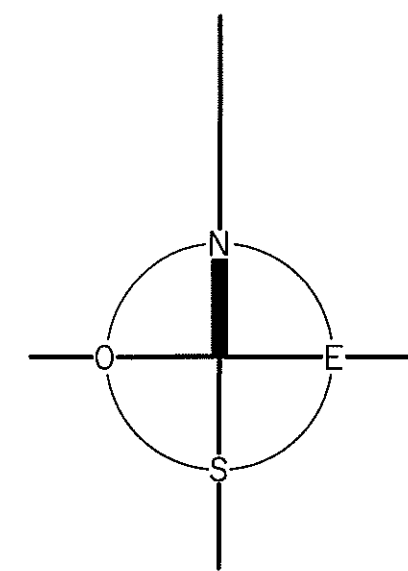
PLANILLA de áreas en metros cuadrados

Bloque	Planta	Nivel	DESIGNACION	AREAS			OBSERVACIONES
				PROPIEDAD INDIVIDUAL EDIFICADA	PROPIEDAD COMUN EDIFICADA	TOTAL EDIFICADO	
BLOQUE G	PISO 9	+31.00	DEPARTAMENTO 901	77.56			
			DEPARTAMENTO 902	77.28			
			DEPARTAMENTO 903	77.13			
			DEPARTAMENTO 904	77.41			
			CIRC. Y ESCALERA A9		19.68		
			ASCENSOR B9			3.41	
			TERRAZA C9		1.46		Uso exclusivo Depto.901
			TERRAZA D9		1.46		Uso exclusivo Depto.902
			TERRAZA E9		1.46		Uso exclusivo Depto.903
			TERRAZA F9		1.46		Uso exclusivo Depto.904
			DUCTO G9			0.18	
			DUCTO H9			0.18	
			MUROS			30.20	
TOTALES			309.38	55.72	3.77	365.10	TOTAL PLANTA 368.87
BLOQUE G	PISO 10	+34.20	DEPARTAMENTO 1001	77.56			
			DEPARTAMENTO 1002	77.28			
			DEPARTAMENTO 1003	77.13			
			DEPARTAMENTO 1004	77.41			
			CIRC. Y ESCALERA A10		19.68		
			ASCENSOR B10			3.41	
			TERRAZA C10		1.46		Uso exclusivo Depto.1001
			TERRAZA D10		1.46		Uso exclusivo Depto.1002
			TERRAZA E10		1.46		Uso exclusivo Depto.1003
			TERRAZA F10		1.46		Uso exclusivo Depto.1004
			DUCTO G10			0.18	
			DUCTO H10			0.18	
			MUROS			30.20	
TOTALES			309.38	55.72	3.77	365.10	TOTAL PLANTA 368.87
BLOQUE G	AZOTEA	+36.80	CIRCULACION Y ESCALERA A11		10.67		
			AZOTEA C11			170.87	
			AZOTEA D11			170.51	
			TANQUE DE AGUA E11		17.26		
BLOQUE G	TECHO	+39.36	SALA DE MAQUINAS B12		34.41	34.41	TOTAL PLANTA 375.79
			MUROS		10.42		
			TOTAL S.de MAQUINAS		15.37		
BLOQUE G	TECHO	+42.00	TECHO		36.41		TOTAL PLANTA 15.37
			TOTALES BLOQUE G	3248.34	829.03	438.35	4077.37

CROQUIS DE UBICACION



- NOTAS :
- El presente edificio posee como antecedente el Permiso de Construcción N° 156551 y 156551/1 aprobados el 27/10/1981 y 27/09/1983 en el régimen de Propiedad Horizontal.
  - El certificado de efectaciones de acuerdo a lo establecido en el Art. 7 Lit. "C" del Dec. 97/2012 reglamentario del Art. 20 de la Ley N° 18795 fue expedido por el Ing. Agrim. Wilson Arcari el 29/11/2012.
  - El certificado de Habitabilidad de acuerdo a lo establecido en el Art. 7 Lit. "J" del Dec. 97/2012 reglamentario del Art. 20 de la Ley N° 18795 fue expedido por el Arq. Nery Duplich el 25/11/2012.
  - El certificado de Incombustibilidad de acuerdo a lo exigido en el Literal A del Art. 5° del Dec. Ley N° 14261 fue expedido por el Arq. Nery Duplich el 26/10/2012.
  - El certificado Notarial de acuerdo a lo establecido en el Art. 7 Literal F del Dec. 97/2012 reglamentario del Art. 20 de la Ley N° 18795 fue expedido por la Esc. Adriana Cacho el 30/11/2012.
  - La presente incorporación no implica Habitación Fija del edificio.



ESCALA 1:100



**AGENCIA NACIONAL DE VIVIENDA**  
DIVISION NOTARIAL AGRIMENSURA

Conjunto Habitacional **71**

**PLANO DE MENSURA**  
FRACCIONAMIENTO-PROPIEDAD HORIZONTAL  
Ley N° 10751 del 25/06/1946 y Art. 20, Ley N° 18795 del 17/08/2011

Departamento **MONTEVIDEO**  
Localidad Catastral **Montevideo**

Fiduciario **AGENCIA NACIONAL DE VIVIENDA**  
FIDEICOMISO SOCIAL V - FIDEICOMISO FINANCIERO  
Carpeta Catastral **8807**

Area **11Hd 2617m² 22dm²**  
PADRON **426470**

Por fideicomiso financiero **Fernando Alari**  
Dibujantes **Nestor Cuentas**  
Escala **1/100**

Montevideo, Noviembre 2012

WILSON ARCARI  
Ingeniero Agrimensor  
MATRICULA N° 656

ANTECEDENTES	Fecha	Detalle
GRAFICO	Ing. Agrim. Cesar A. Herrera	Inscrito con el N° 6365 el 21/03/1985
	Ing. Agrim. Cesar A. Herrera	Diciembre 1982 Inscrito con el N° 1478 el 13/01/1984
	Ing. Agrim. Cesar A. Herrera	Diciembre 1981 Inscrito con el N° 1372 el 29/06/1982
	Ing. Agrim. Wilson Arcari	Inscrito con el N° 45240 el 11/09/2012
TITULO	Esc. Hilda Miran Saldes	Inscrito en el Registro Nacional de Actos Personales, Sección Universalidades el 15/10/2008 con el N° 53179, F° 4885
	Esc. Adriana Cacho Sarrer	Inscrito en el Registro de la Propiedad, Sección Inmobiliaria de Montevideo el 14/12/2010 con el N° 150395

LAMINA 16 de 72  
**BLOQUE G**  
Contiene: Piso 9 a Planta Techo, Planilla de Areas y Croquis de Ubicacion.

DIRECCION NACIONAL DE CATASTRO  
COTEJO Y REGISTRO DE PLANOS

Cotejado, sin observaciones y cumplidos los requisitos vigentes se inscribe con el N° **42647**

Se fijaron timbres de la Caja de Jubilaciones y Pensiones de Profesionales Universitarios por \$ **82.327**

Montevideo, **24** de **13**

BEATRIZ CARNELLI VIDAUAR  
Ing. Agrim.  
DIRECTORA DE CARTOGRAFIA