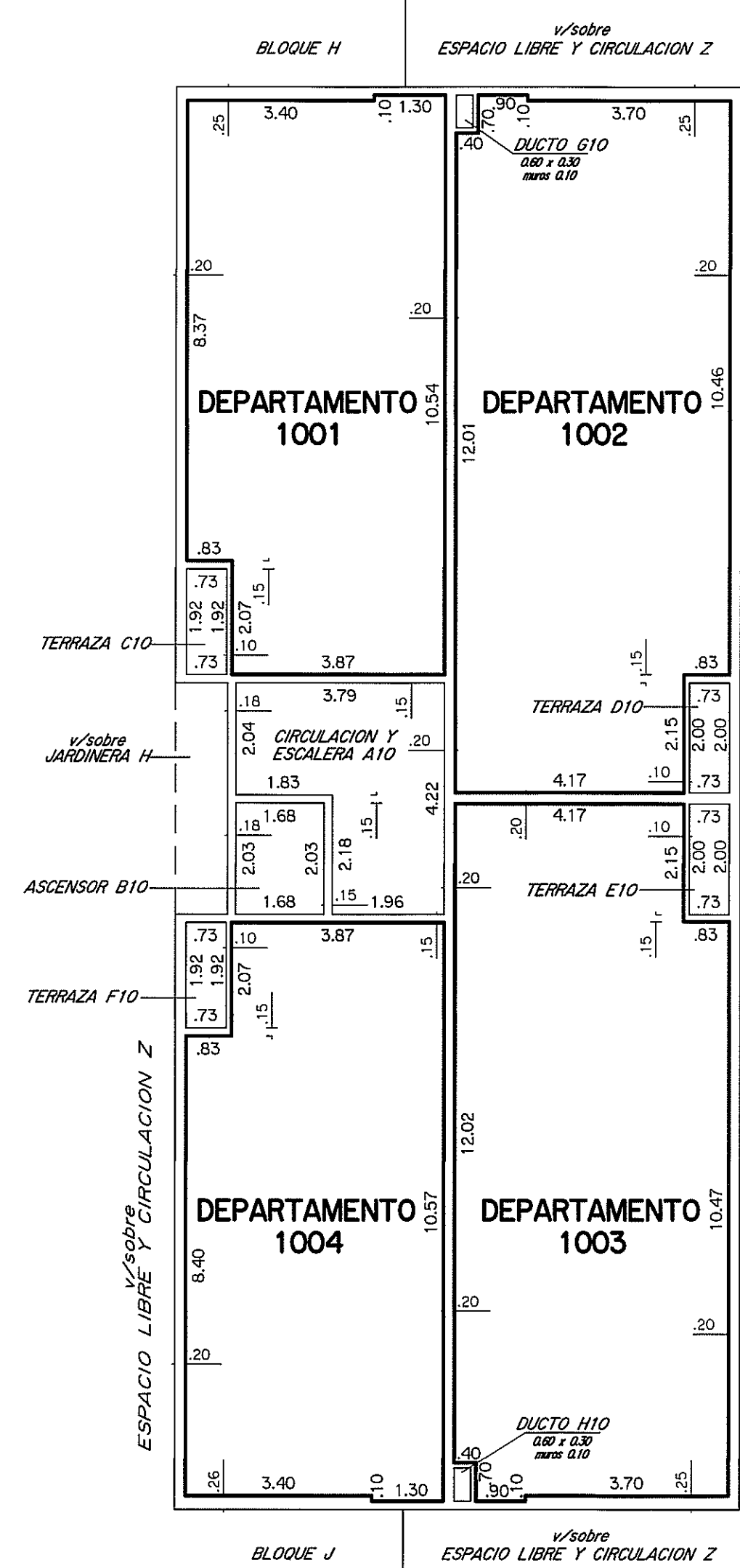
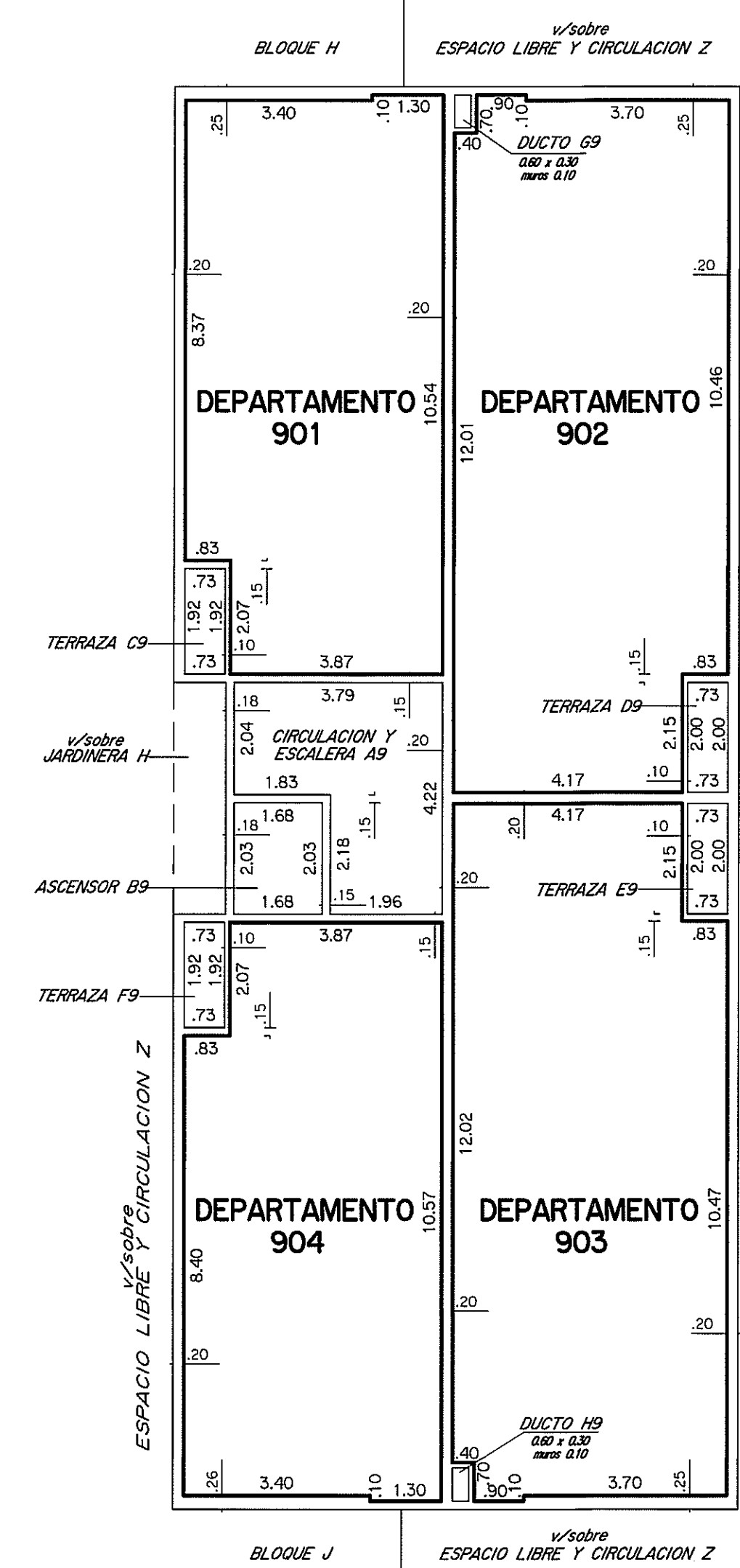


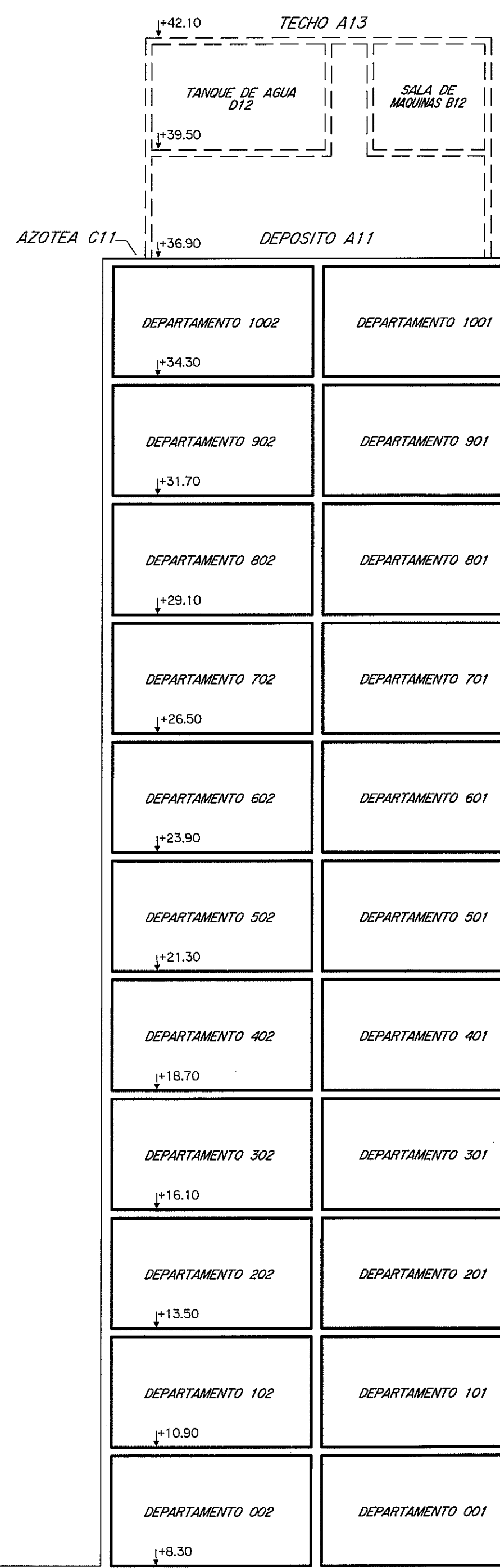
PISO 9

PISO 10

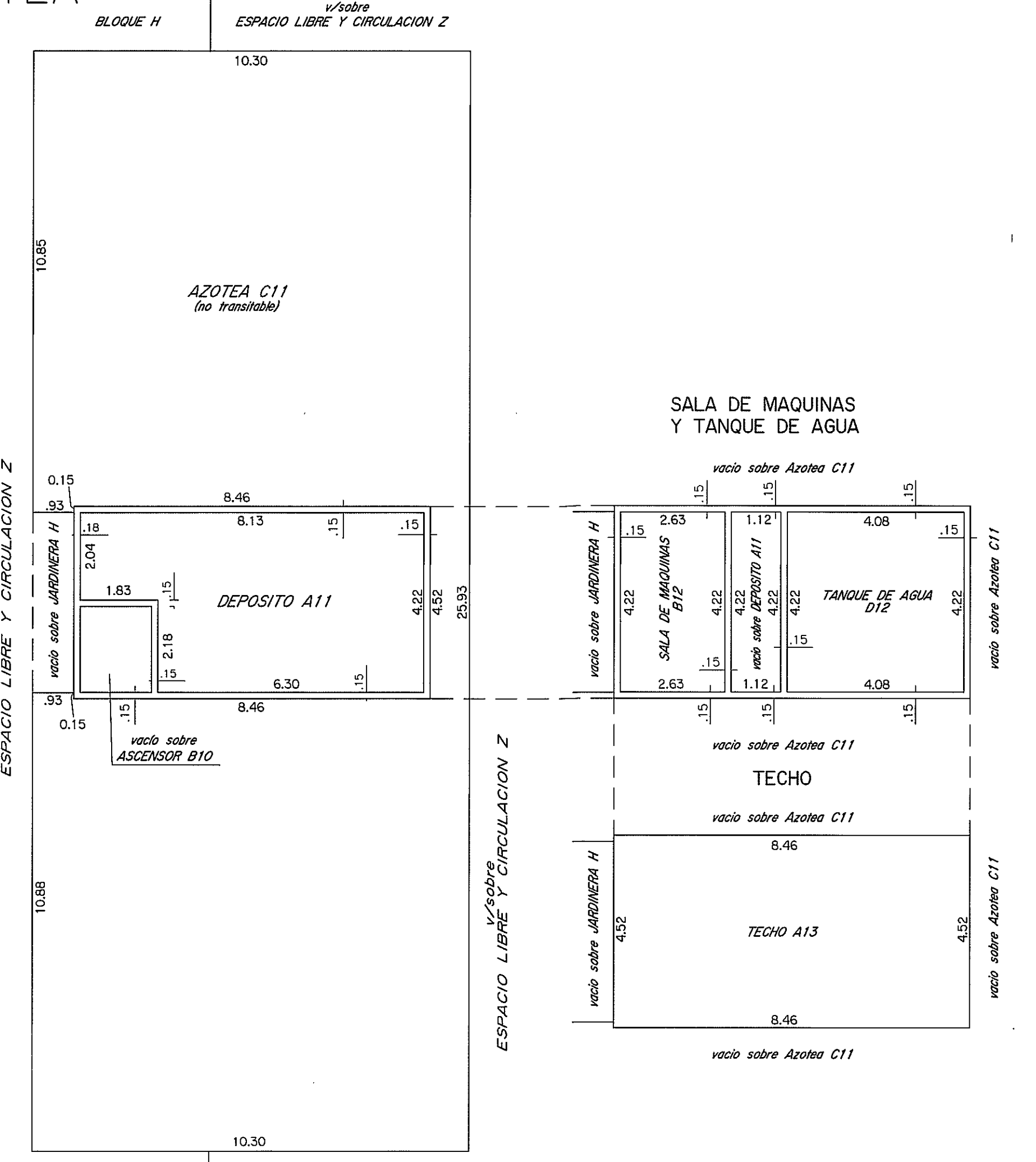


NOTAS : • El presente edificio posee como antecedente el Permiso de Construcción N° 156551/1 aprobados el 27/10/1981 y 27/09/1983 en el régimen de Propiedad Horizontal.
 • El certificado de edificaciones de acuerdo a lo establecido en el Art. 7 L.N. "C" del Dec. 97/2012 reglamentario del Art. 20 de la Ley N° 18795 fue expedido por el Ing. Agrim. Wilson Arcari el 29/11/2012.
 • El certificado de Habitabilidad de acuerdo a lo establecido en el Art. 7 L.N. "J" del Dec. 97/2012 reglamentario del Art. 20 de la Ley N° 18795 fue expedido por el Arq. Mery Duplich el 29/11/2012.
 • El certificado de Incombustibilidad de acuerdo a lo establecido en el Literal A del Art. 57 del Dec. Ley N° 14251 fue expedido por el Arq. Mery Duplich el 25/10/2012.
 • El certificado Notarial de acuerdo a lo establecido en el Art. 7 Literal F del Dec. 97/2012 reglamentario del Art. 20 de la Ley N° 18795 fue expedido por el Esc. Adriano Cocho el 30/11/2012.
 • La presente incorporación no implica Habilitación Final del edificio.

CORTE A-B

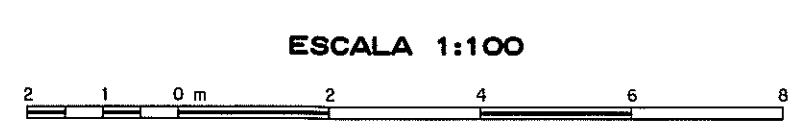
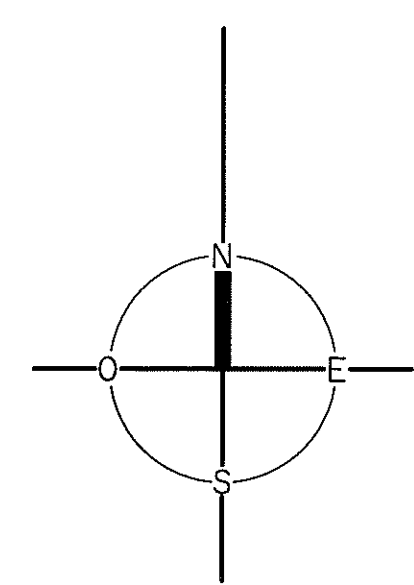


AZOTEA



PLANILLA de áreas en metros cuadrados

BLOQUE	Planta	Nivel	DESIGNACION	AREAS			OBSERVACIONES	
				PROPIEDAD INDIVIDUAL EDIFICADA	PROPIEDAD COMUN EDIFICADA	TOTAL EDIFICADO		
BLOQUE I	PISO 9		DEPARTAMENTO 901	47.48				
			DEPARTAMENTO 902	61.12				
			DEPARTAMENTO 903	61.17				
			DEPARTAMENTO 904	47.62				
			CIRC. Y ESCALERA A9		12.00			
			ASCENSOR B9			3.41		
			TERRAZA C9		1.40		Uso exclusivo Depto.901	
			TERRAZA D9		1.46		Uso exclusivo Depto.902	
			TERRAZA E9		1.46		Uso exclusivo Depto.903	
			TERRAZA F9		1.40		Uso exclusivo Depto.904	
			DUCTO G9			0.18		
			DUCTO H9			0.18		
			MUROS		24.36			
			TOTALES		217.39	42.08	3.77	TOTAL PLANTA 263.24
		BLOQUE I	PISO 10		DEPARTAMENTO 1001	47.48		
	DEPARTAMENTO 1002			61.12				
	DEPARTAMENTO 1003			61.17				
	DEPARTAMENTO 1004			47.62				
	CIRC. Y ESCALERA A10				12.00			
	ASCENSOR B10					3.41		
	TERRAZA C10				1.40		Uso exclusivo Depto.1001	
	TERRAZA D10				1.46		Uso exclusivo Depto.1002	
	TERRAZA E10				1.46		Uso exclusivo Depto.1003	
	TERRAZA F10				1.40		Uso exclusivo Depto.1004	
	DUCTO G10					0.18		
	DUCTO H10					0.18		
	MUROS				24.36			
	TOTALES				217.39	42.08	3.77	TOTAL PLANTA 263.24
BLOQUE I	AZOTEA				DEPOSITO A11		30.32	
			AZOTEA C11			225.00		
			MUROS		4.51			
			TOTAL AZOTEA		34.83	225.00	34.83	TOTAL PLANTA 259.83
			SALA DE MAQUINAS B12		11.10			
BLOQUE I	TECHO		TANQUE DE AGUA D12		17.22			
			MUROS		5.19			
			TOTAL S.de MAQ. Y T.de AGUA		33.51			
			TECHO A13			38.24		
			TOTAL TECHO			38.24		
	TOTALES BLOQUE I		2282.50	640.19	308.45	2922.89		



AGENCIA NACIONAL DE VIVIENDA

PLANO DE MENSURA
FRACCIONAMIENTO-PROPIEDAD HORIZONTAL

Ley N° 10751 del 25/06/1946 y Art. 20, Ley N° 18795 del 17/08/2011

AGENCIA NACIONAL DE VIVIENDA
FIDEICOMISO SOCIAL V - FIDEICOMISO FINANCIERO

11Há 2617m² 22dm²

WILSON ARCARI
Ingeniero Agrimensor
MATRICULA N° 856

DIBUJANTES:
Fernando Alari
Nestor Cuentas

LAMINA 19 de 72
BLOQUE I
Contiene: Piso 9 a Planta Techo, Planilla de Areas y Corte.

DIRECCION NACIONAL DE CATASTRO
COTEJO Y REGISTRO DE PLANOS

Cotejado, sin observaciones y cumplidas las disposiciones vigentes se inscribe con el N° ... 46217 ...

Se fijaron timbres de la Caja de Jubilaciones y Pensiones de Profesionales Universitarios por \$ 3.863,22

Montevideo, ... 24 de ... de 2012

BEATRIZ CARNELLIVIDAUR
Ing. Agrim.
DIRECTOR DIV. CARTOGRAFIA

NELSON J. GUSTO
ADMINISTRATIVO
Jefe de Registro