

AZOTEA

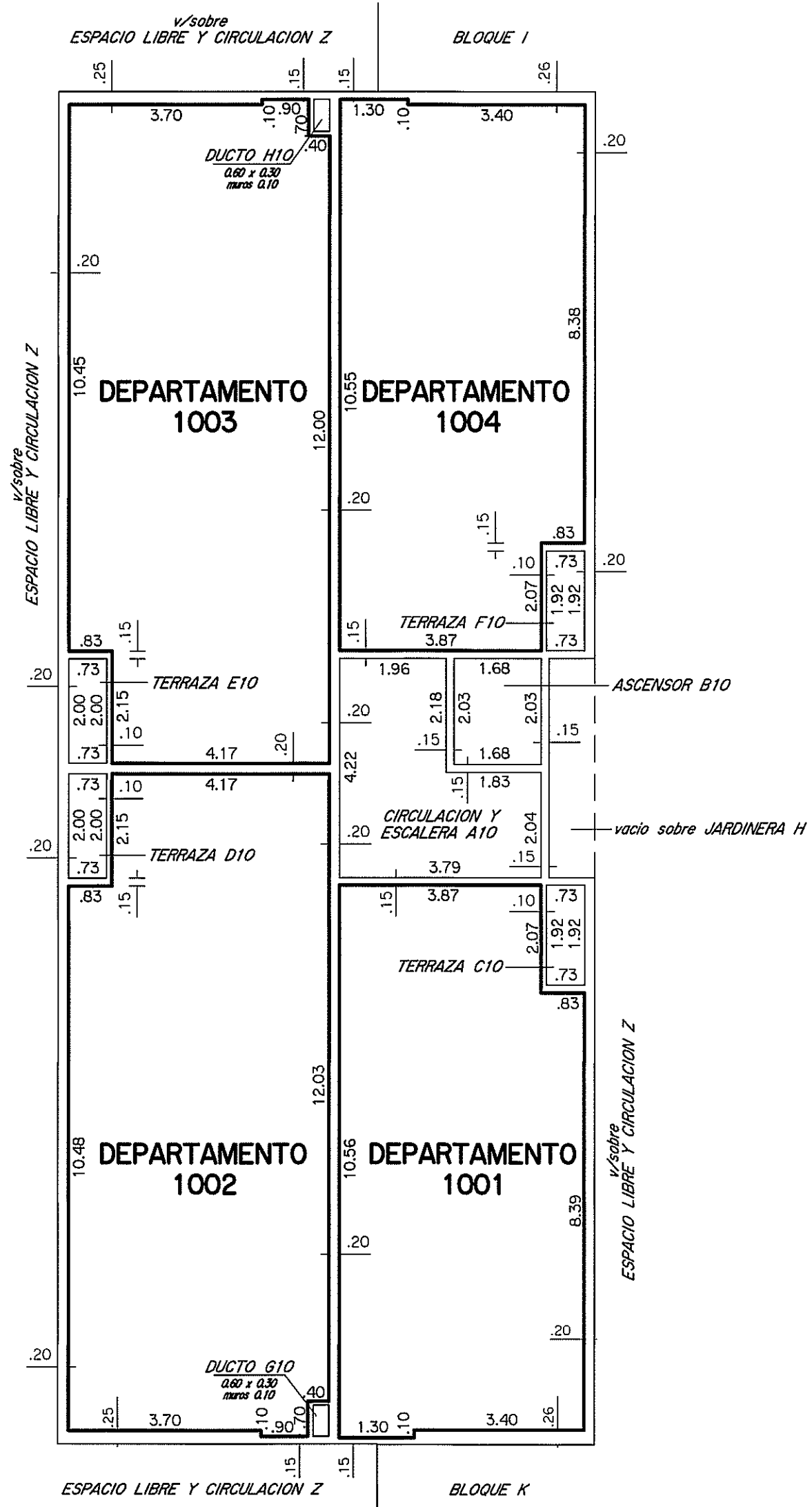
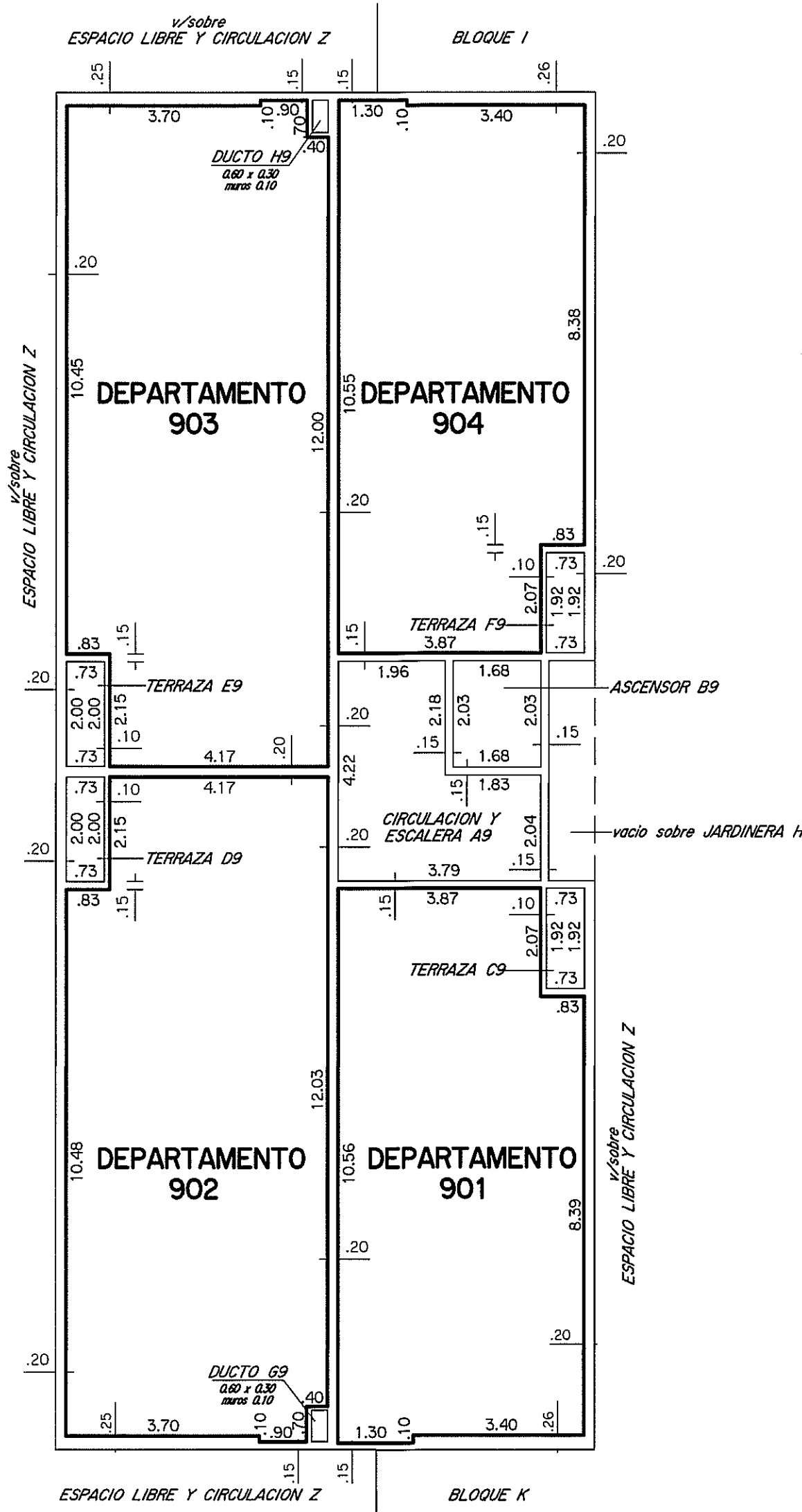
v/sobre  
ESPACIO LIBRE Y CIRCULACION Z

BLOQUE I

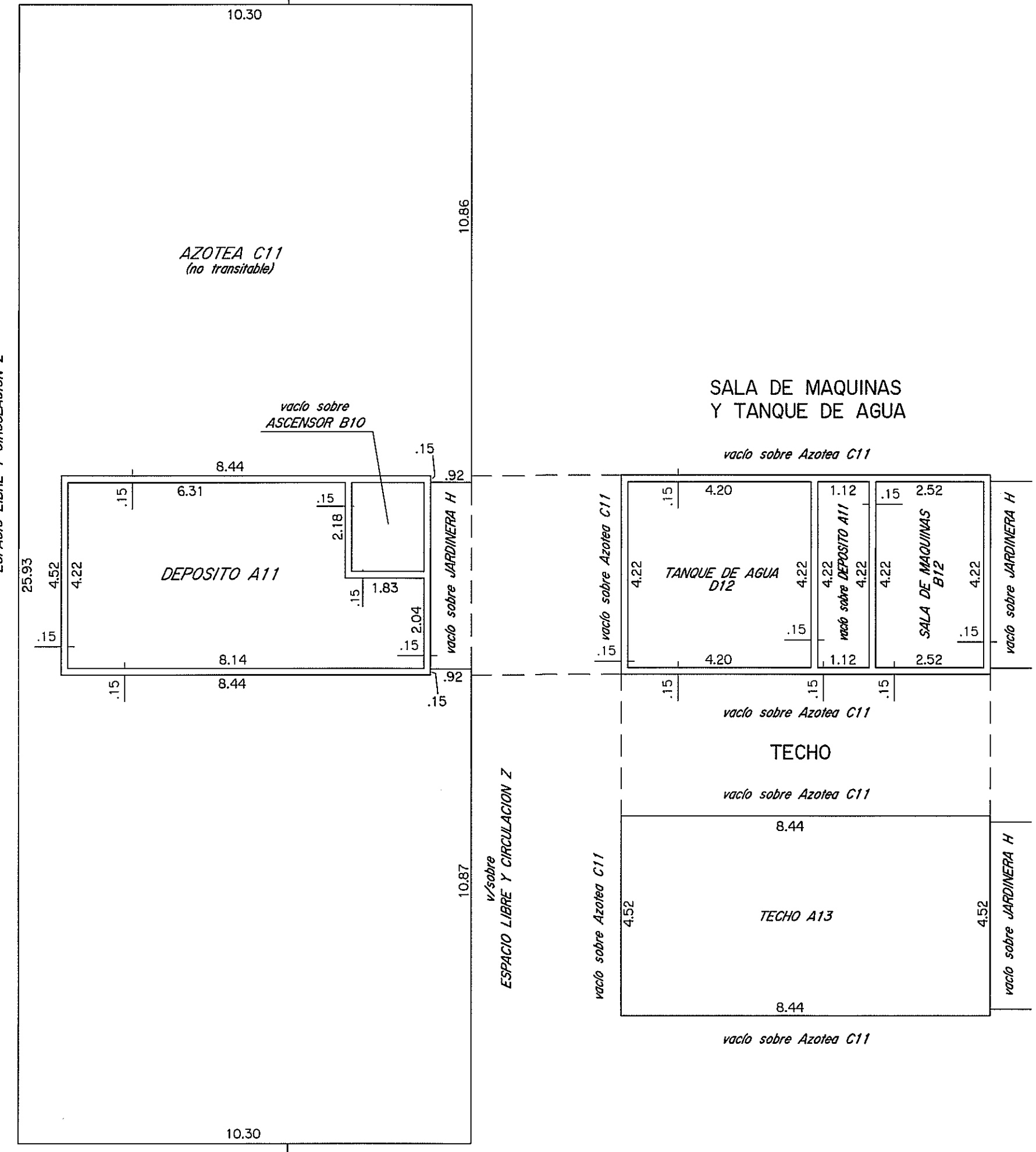
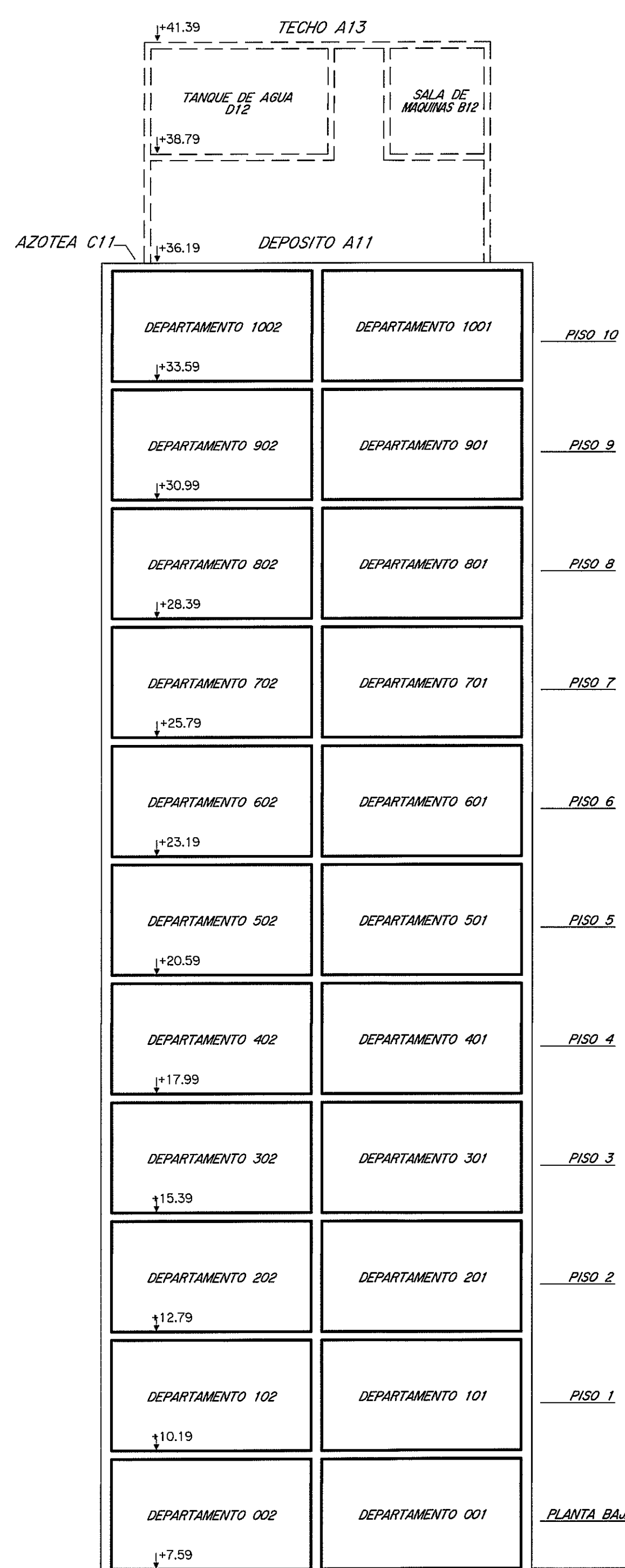
PISO 9

PISO 10

NOTAS : • El presente edificio posee como antecedente el Permiso de Construcción N° 156551 y 156551/1 aprobados el 27/10/1981 y 27/09/1983 en el régimen de Propiedad Horizontal.  
• El certificado de afectaciones de acuerdo a lo establecido en el Art. 7 Lit. "C" del Dec. 97/2012 reglamentario del Art. 20 de la Ley N° 18795 fue expedido por el Ing. Agrím. Wilson Arcari el 29/11/2012.  
• El certificado de Habitabilidad de acuerdo a lo establecido en el Art. 7 Lit. "D" del Dec. 97/2012 reglamentario del Art. 20 de la Ley N° 18795 fue expedido por el Arq. Nery Duplech el 29/11/2012.  
• El certificado de incombustibilidad de acuerdo a lo exigido en el Literal A del Art. 5º del Dec. Ley N° 14261 fue expedido por el Arq. Nery Duplech el 26/10/2012.  
• El certificado Notarial de acuerdo a lo establecido en el Art. 7 Literal F del Dec. 97/2012 reglamentario del Art. 20 de la Ley N° 18795 fue expedido por la Esc. Adriana Cacho el 30/11/2012.  
• La presente incorporación no implica Habitación Final del edificio.

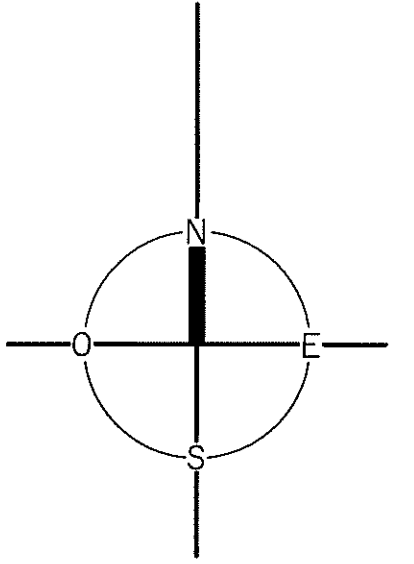


CORTE A-B

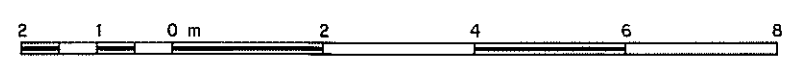


PLANILLA de áreas en metros cuadrados

Bloque	Planta	Nivel	DESIGNACION	AREAS		TOTAL EDIFICADO	OBSERVACIONES	
				PROPIEDAD INDIVIDUAL EDIFICADA	PROPIEDAD COMUN LIBRE			
BLOQUE J	PISO 9		DEPARTAMENTO 901	47.57				
			DEPARTAMENTO 902	61.22				
			DEPARTAMENTO 903	61.07				
			DEPARTAMENTO 904	47.53				
			CIRC. Y ESCALERA A9		12.00	3.41		
			ASCENSOR B9					
			TERRAZA C9	1.40			Uso exclusivo Depto.901	
			TERRAZA D9	1.46			Uso exclusivo Depto.902	
			TERRAZA E9	1.46			Uso exclusivo Depto.903	
			TERRAZA F9	1.40		0.18	Uso exclusivo Depto.904	
			DUCTO G9			0.18		
			DUCTO H9			0.18		
			MUROS		24.40			
	TOTALES		217.39	42.12	3.77	259.51	TOTAL PLANTA 263.28	
BLOQUE J	PISO 10		DEPARTAMENTO 1001	47.57				
			DEPARTAMENTO 1002	61.22				
			DEPARTAMENTO 1003	61.07				
			DEPARTAMENTO 1004	47.53				
			CIRC. Y ESCALERA A10		12.00	3.41		
			ASCENSOR B10					
			TERRAZA C10	1.40			Uso exclusivo Depto.1001	
			TERRAZA D10	1.46			Uso exclusivo Depto.1002	
			TERRAZA E10	1.46			Uso exclusivo Depto.1003	
			TERRAZA F10	1.40		0.18	Uso exclusivo Depto.1004	
			DUCTO G10			0.18		
			DUCTO H10			0.18		
			MUROS		24.40			
	TOTALES		217.39	42.12	3.77	259.51	TOTAL PLANTA 263.28	
BLOQUE J	AZOTEA		DEPOSITO A11		30.36			
		AZOTEA C11			225.13			
	MUROS		4.38					
	TOTAL AZOTEA		34.74	225.13	34.74		TOTAL PLANTA 259.87	
BLOQUE J	TECHO		SALA DE MAQUINAS B12		10.63			
		TANQUE DE AGUA D12		17.72				
		MUROS		5.07				
		TOTAL Sala de MAQ. y T.de AGUA		33.42		33.42	TOTAL PLANTA 33.42	
	TECHO A13			38.15				
	TOTAL TECHO			38.15		TOTAL PLANTA 38.15		
	TOTALES BLOQUE J		2282.69	640.26	308.45	2922.95		



ESCALA 1:100



**AGENCIA NACIONAL DE VIVIENDA**

DIVISION NOTARIAL  
AGREMENSURA

71

---

**PLANO DE MENSURA**  
FRACCIONAMIENTO-PROPIEDAD HORIZONTAL

Ley N° 10751 del 25/06/1946 y Art. 20, Ley N° 18795 del 17/06/2011

Departamento  
**MONTEVIDEO**

Localidad Catastral  
Montevideo

---

Fiduciario  
**AGENCIA NACIONAL DE VIVIENDA**  
FIDEICOMISO SOCIAL V - FIDEICOMISO FINANCIERO

Carpeta Catastral  
8807

---

Area  
11Hd 2617m<sup>2</sup> 22dm<sup>2</sup>

PADRON  
426470

---

Por fideicomiso financiero Dibujantes  
Fernando Alari  
Nestor Cuentas

Escala  
1/100

---

Montevideo, Noviembre 13 de 2013  
Gerente A.N.V. *[Firma]*

WILSON ARCAI  
Ingeniero Agrimensor  
MATRICULA N° 656

---

ANTECEDENTES	Fecha	Detalle
GRAFICO Ing. Agrím. Cesar A. Herrera	Agosto 1984	Inscrito con el N° 6365 el 21/03/1985
Ing. Agrím. Cesar A. Herrera	Diciembre 1982	Inscrito con el N° 1478 el 13/01/1984
Ing. Agrím. Cesar A. Herrera	Diciembre 1981	Inscrito con el N° 1372 el 29/06/1982
Ing. Agrím. Wilson Arcari	Marzo de 2011	Inscrito con el N° 45240 el 11/09/2012
Esc. Hilda Wilson Sabido	26/09/2008	Inscrito en el Registro Nacional de Actos Personales, Sección Universalidades el 15/10/2008 con el N° 53376, F° 4886
Esc. Adriana Cacho Saver	29/11/2010	Inscrito en el Registro de la Propiedad, Sección Inmobiliaria de Montevideo el 14/12/2010 con el N°190395

---

LAMINA 21 de 72  
**BLOQUE J**

Contiene: Piso 9 a Planta Techo, Planilla de Areas y Corte.

---

DIRECCION NACIONAL DE CATASTRO  
COTEJO Y REGISTRO DE PLANOS

Cotejado, sin observaciones y cumplidas las disposiciones vigentes se inscribe con el N° 46217...

Se fijaron timbres de la Caja de Jubilaciones y Pensiones de Profesionales Universitarios por \$ 676.327

Montevideo, 24 de Noviembre de 2013

---

BEATRIZ CABRERA VIDAUER  
Ingeniero Catastral

NELSON JUSTO  
Ingeniero Catastral

DIRECTOR DIV. CARTOGRAFIA