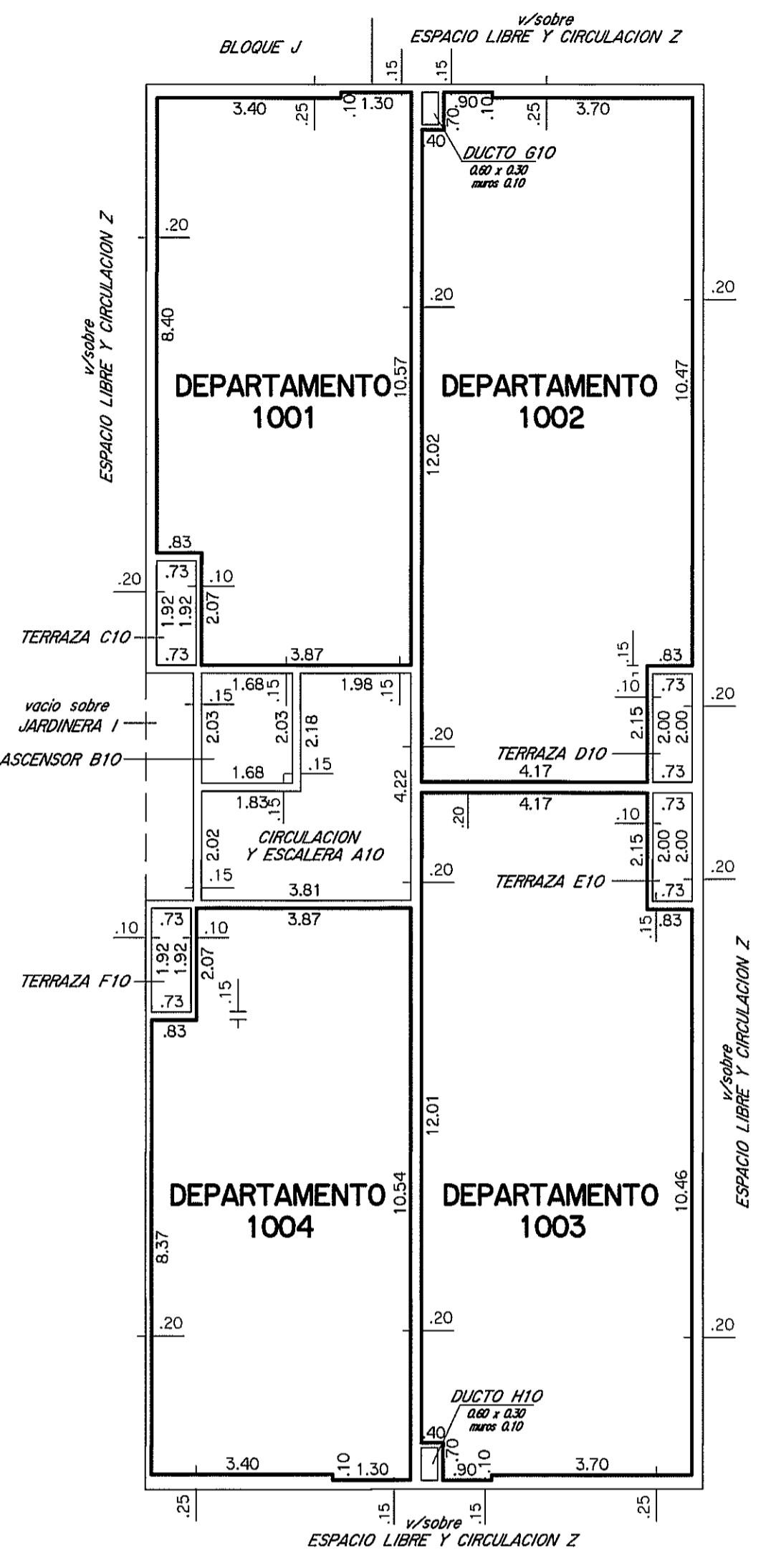
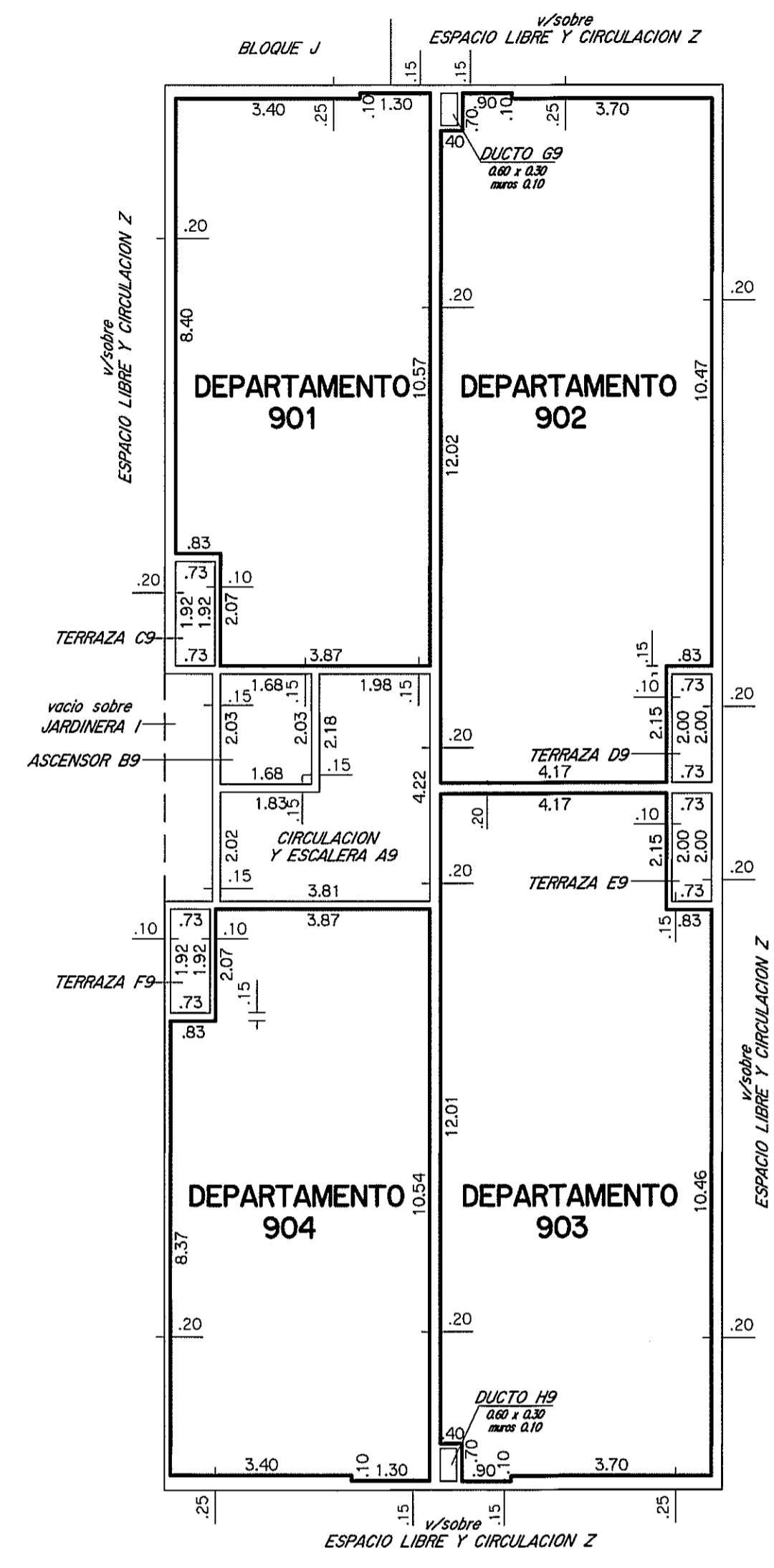


AZOTEA

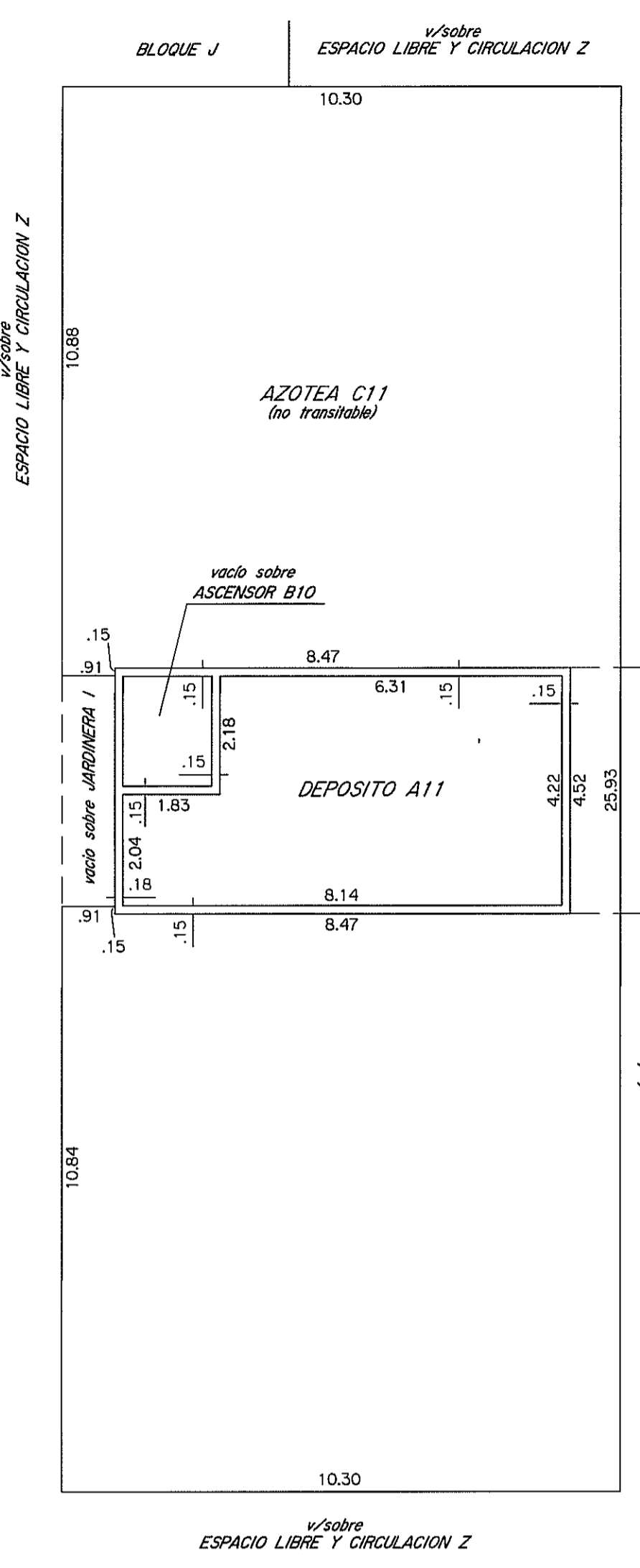
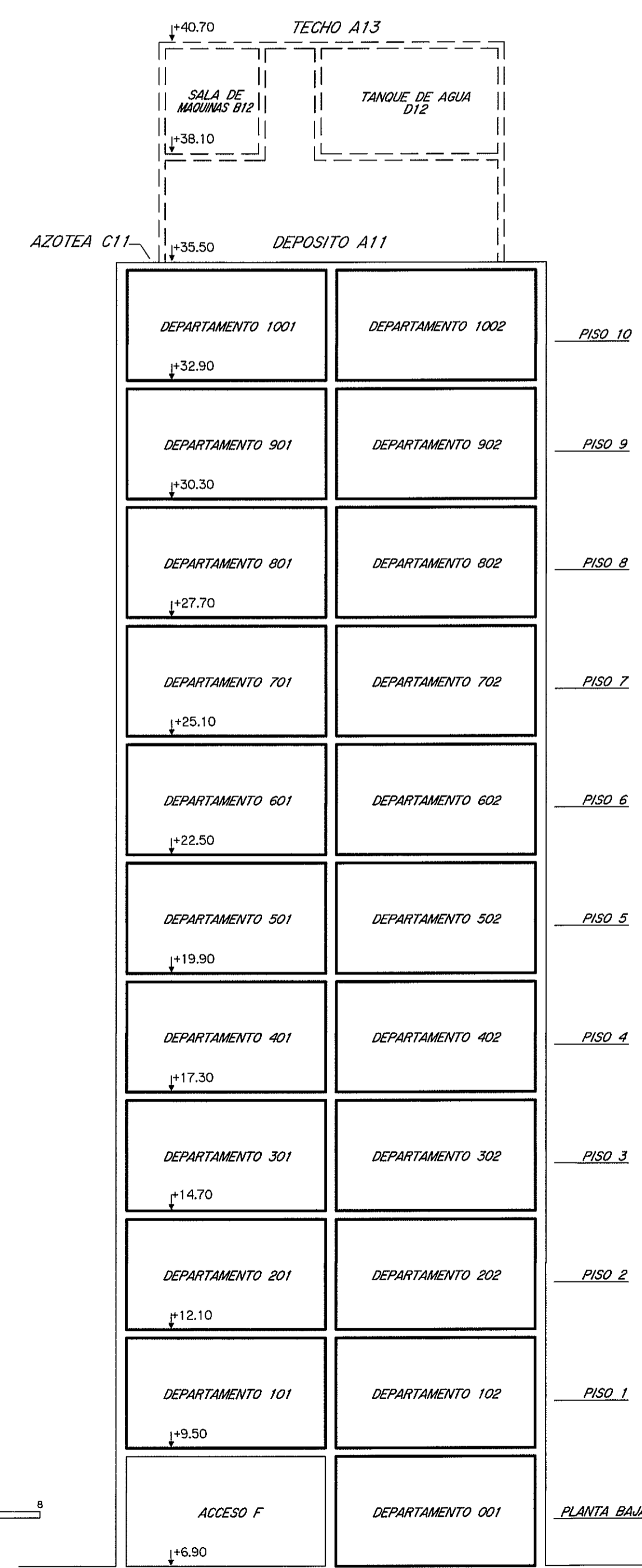
PISO 9

PISO 10




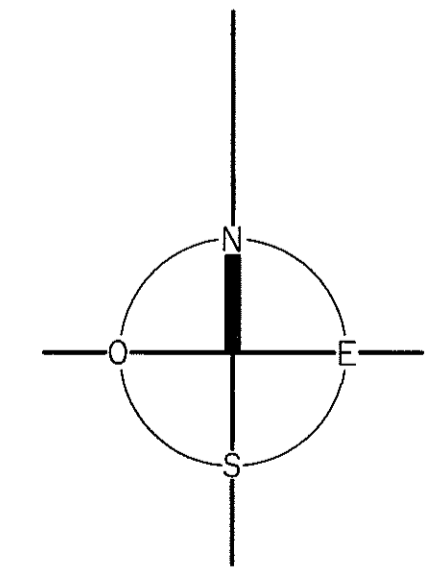
NOTAS : • El presente edificio posee como antecedente el Permiso de Construcción N° 156551/1 aprobados el 27/10/1981 y 27/09/1983 en el régimen de Propiedad Horizontal.
 • El certificado de afectaciones de acuerdo a lo establecido en el Art. 7 L.N. "C" del Dec. 97/2012 reglamentario del Art. 20 de la Ley N° 18795 fue expedido por el Ing. Agrim. Wilson Arcari el 29/11/2012.
 • El certificado de Habitabilidad de acuerdo a lo establecido en el Art. 7 L.N. "J" del Dec. 97/2012 reglamentario del Art. 20 de la Ley N° 18795 fue expedido por el Arq. Nery Duplech el 29/11/2012.
 • El certificado de incombustibilidad de acuerdo a lo exigido en el Literal A del Art. 5° del Dec. Ley N° 14261 fue expedido por el Arq. Nery Duplech el 26/10/2012.
 • El certificado Notarial de acuerdo a lo establecido en el Art. 7 Literal F del Dec. 97/2012 reglamentario del Art. 20 de la Ley N° 18795 fue expedido por la Esc. Adriana Cacho el 30/11/2012.
 • La presente incorporación no implica Habilitación Final del edificio.

CORTE A-B



PLANILLA de áreas en metros cuadrados

Bloque	Planta	Nivel	DESIGNACION	AREAS			OBSERVACIONES	
				PROPIEDAD INDIVIDUAL EDIFICADA	PROPIEDAD COMUN EDIFICADA	TOTAL EDIFICADO		
BLOQUE K	PISO 9		DEPARTAMENTO 901	47.62				
			DEPARTAMENTO 902	61.17				
			DEPARTAMENTO 903	61.12				
			DEPARTAMENTO 904	47.48				
			CIRC. Y ESCALERA A9		12.09			
			ASCENSOR B9			3.41		
			TERRAZA C9		1.40		Uso exclusivo Depto.901	
			TERRAZA D9		1.46		Uso exclusivo Depto.902	
			TERRAZA E9		1.46		Uso exclusivo Depto.903	
			TERRAZA F9		1.40		Uso exclusivo Depto.904	
			DUCTO G9			0.18		
			DUCTO H9			0.18		
			MUROS			24.32		
	TOTALES		217.39	42.13	3.77	TOTAL PLANTA 263.29		
BLOQUE K	PISO 10		DEPARTAMENTO 1001	47.62				
			DEPARTAMENTO 1002	61.17				
			DEPARTAMENTO 1003	61.12				
			DEPARTAMENTO 1004	47.48				
			CIRC. Y ESCALERA A10		12.09			
			ASCENSOR B10			3.41		
			TERRAZA C10		1.40		Uso exclusivo Depto.1001	
			TERRAZA D10		1.46		Uso exclusivo Depto.1002	
			TERRAZA E10		1.46		Uso exclusivo Depto.1003	
			TERRAZA F10		1.40		Uso exclusivo Depto.1004	
			DUCTO G10			0.18		
			DUCTO H10			0.18		
			MUROS			24.32		
	TOTALES		217.39	42.13	3.77	TOTAL PLANTA 263.29		
BLOQUE K	AZOTEA		DEPOSITO A11		30.36			
			AZOTEA C11			225.01		
			MUROS			4.51		
			TOTAL AZOTEA		34.87	225.01	34.87	TOTAL PLANTA 259.88
			SALA DE MAQUINAS		11.10			
			TANQUE DE AGUA		17.26			
			MUROS			5.20		
	TOTAL Sala MAQ y T.de AGUA		33.56		33.56	TOTAL PLANTA 33.56		
BLOQUE K	TECHO		TECHO A13			38.28		
		TOTALES		2343.67	579.48	308.60	2923.15	



AGENCIA NACIONAL DE VIVIENDA

PLANO DE MENSURA
FRACCIONAMIENTO-PROPIEDAD HORIZONTAL

Ley N° 10751 del 25/06/1946 y Art. 20, Ley N° 18795 del 17/08/2011

AGENCIA NACIONAL DE VIVIENDA
FIDEICOMISO SOCIAL V - FIDEICOMISO FINANCIERO

11Há 2617m² 22dm²

Por fideicomiso financiero: *[Firma]* Fernando Alari
 Dibujañtes: *[Firma]* Nestor Cuentas

Montevideo, Noviembre 2012

WILSON ARCAI
Ingeniero Agrimensur
MATRICULA N° 856

ANTECEDENTES	Fecha	Detalle
GRAFICO	Ing. Agrim. Cesar A. Herrera	Agosto 1984 Inscrito con el N° 6365 el 21/03/1985
	Ing. Agrim. Cesar A. Herrera	Diciembre 1982 Inscrito con el N° 1478 el 13/01/1984
	Ing. Agrim. Cesar A. Herrera	Diciembre 1981 Inscrito con el N° 1372 el 29/06/1982
TITULO	Ing. Agrim. Wilson Arcari	Marzo de 2011 Inscrito con el N° 45246 el 11/09/2012
	Esc. Vivia Wilson Salas	26/03/2008 Inscrito en el Registro Nacional de Actos Personales, Sección Universidades
	Esc. Adriana Cacho Saver	15/10/2008 con el N° 53179, 1° 4886 el 14/12/2010 con el N° 150395

LAMINA 23 de 72
BLOQUE K
Contiene: Piso 9 a Planta Techo, Planilla de Areas y Corte.

DIRECCION NACIONAL DE CATASTRO
COTEJO Y REGISTRO DE PLANOS

Cotejado, sin observaciones y cumplidos los disposiciones vigentes se inscribe con el N° ... 4.627.7 ...

Se fijaron timbres de la Caja de Jubilaciones y Pensiones de Profesionales Universitarios por \$ 2.963.2

Montevideo, ... 2.4 ... de ... 13

BEATRIZ CARMELO VIDAUAR
Ingeniero Agrimensur
DIRECTORA DE CARTOGRAFIA

NELSON J. GIUSTO
Administrativo
JEFE DE REGISTRO