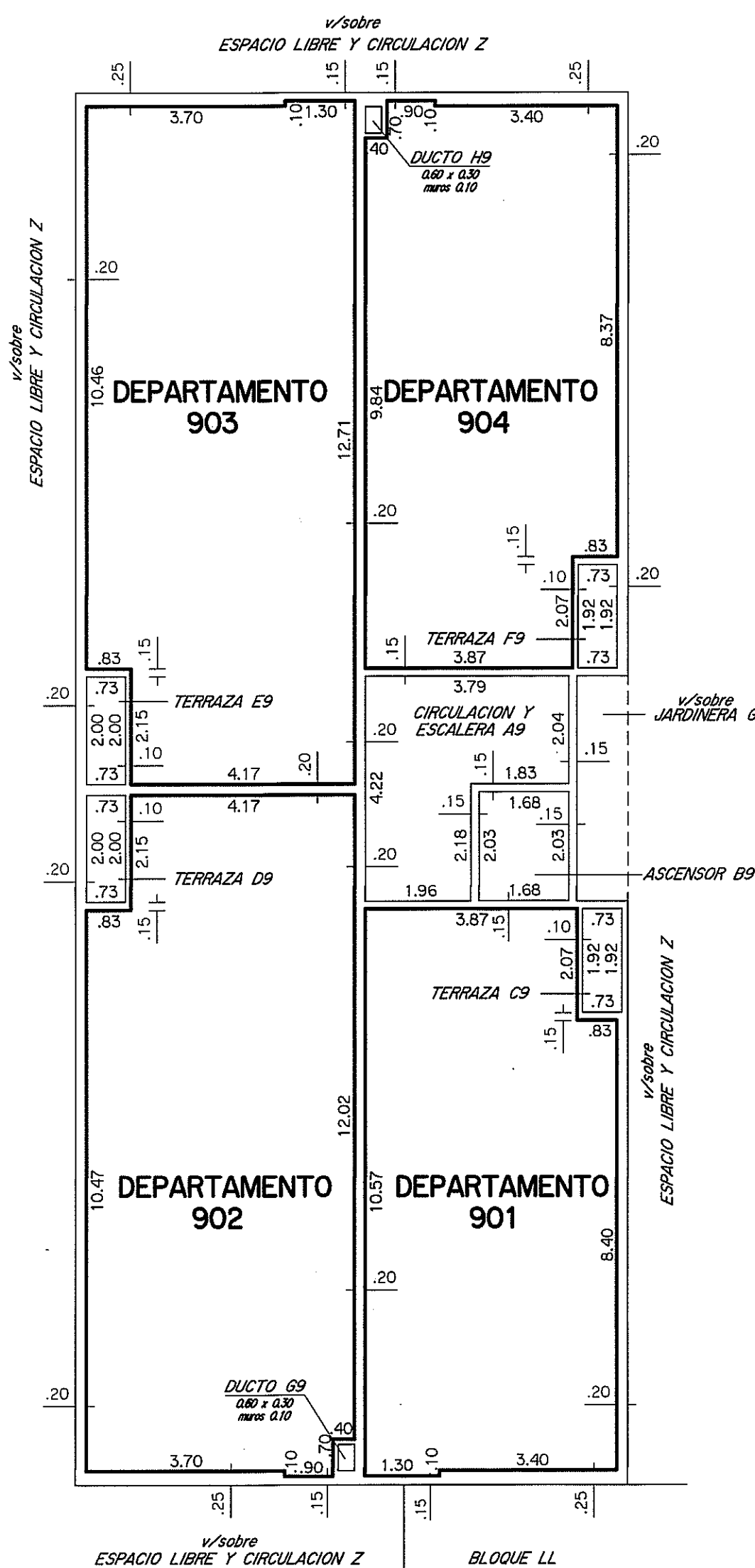
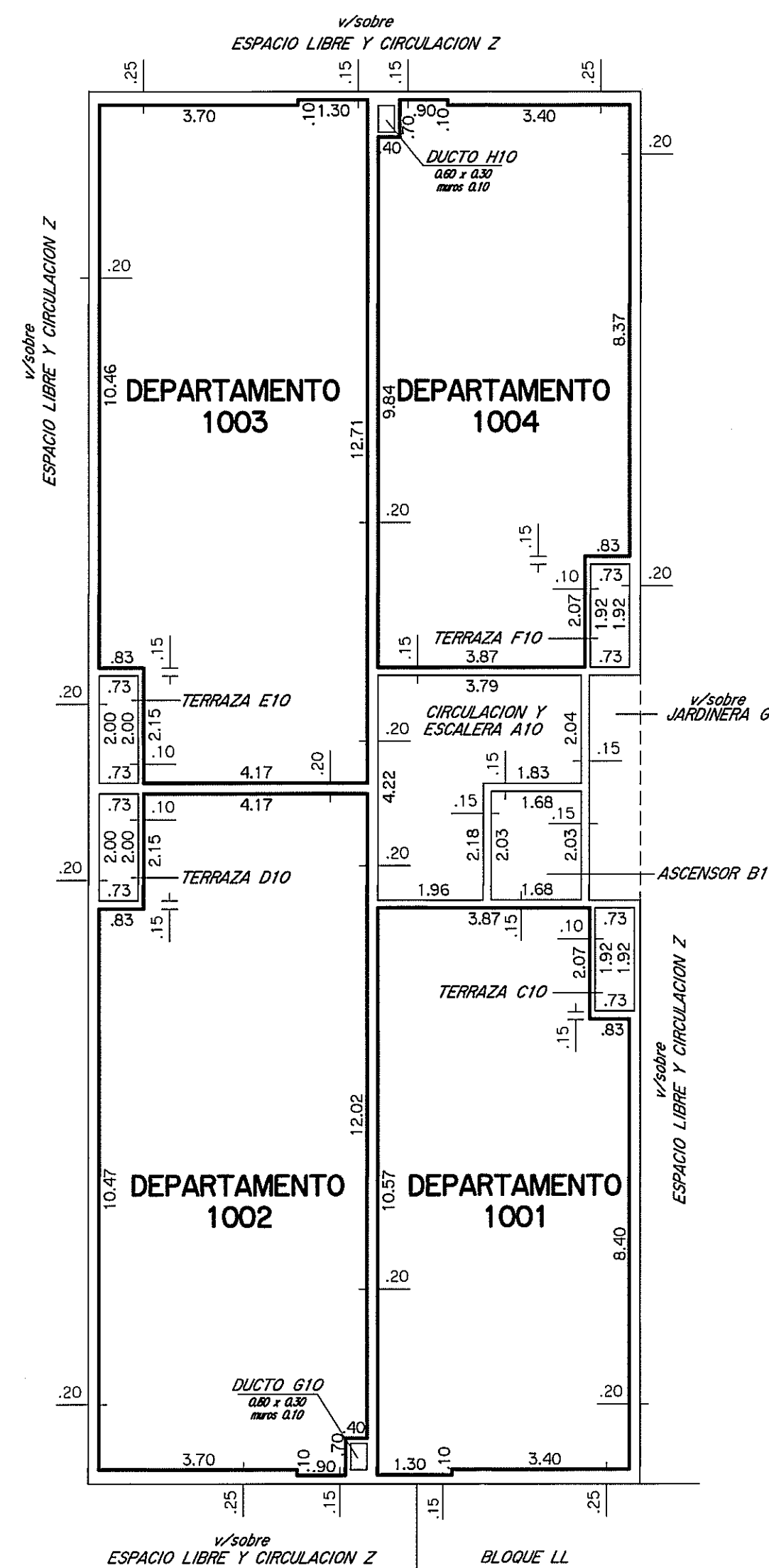


PISO 9

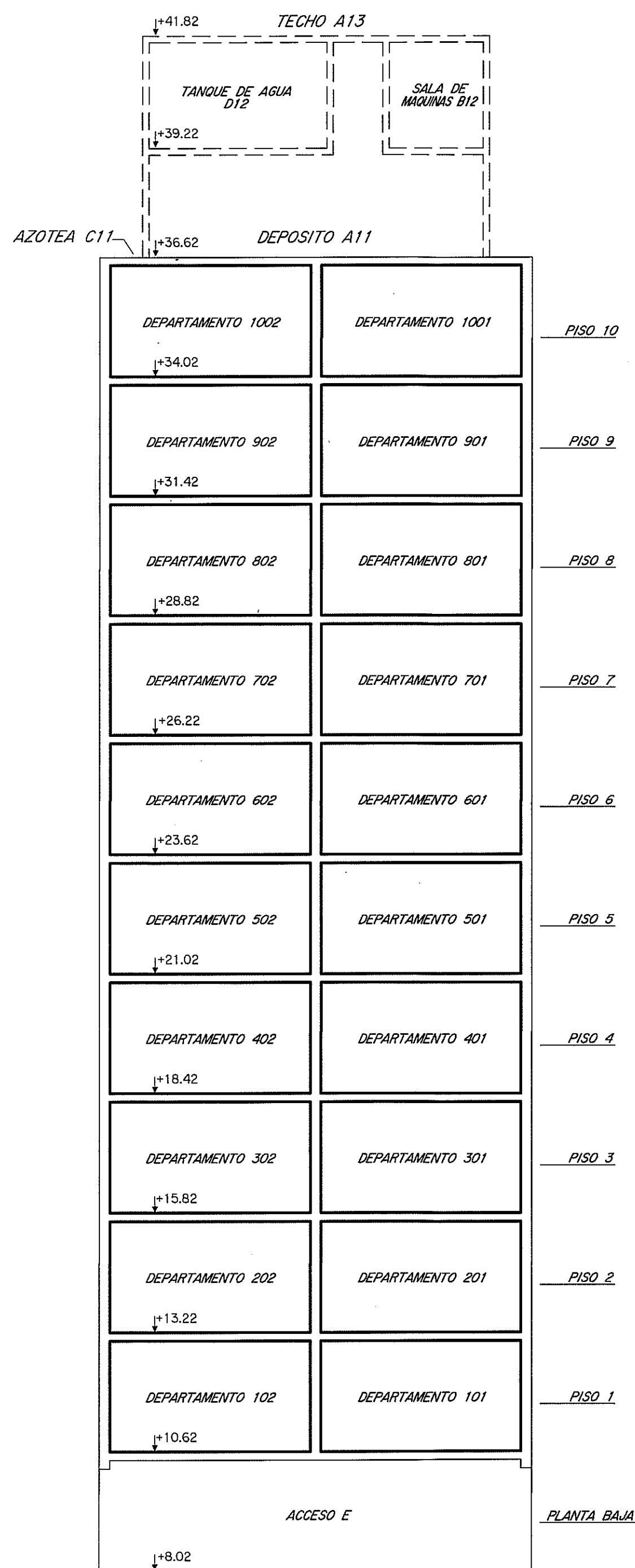


PISO 10

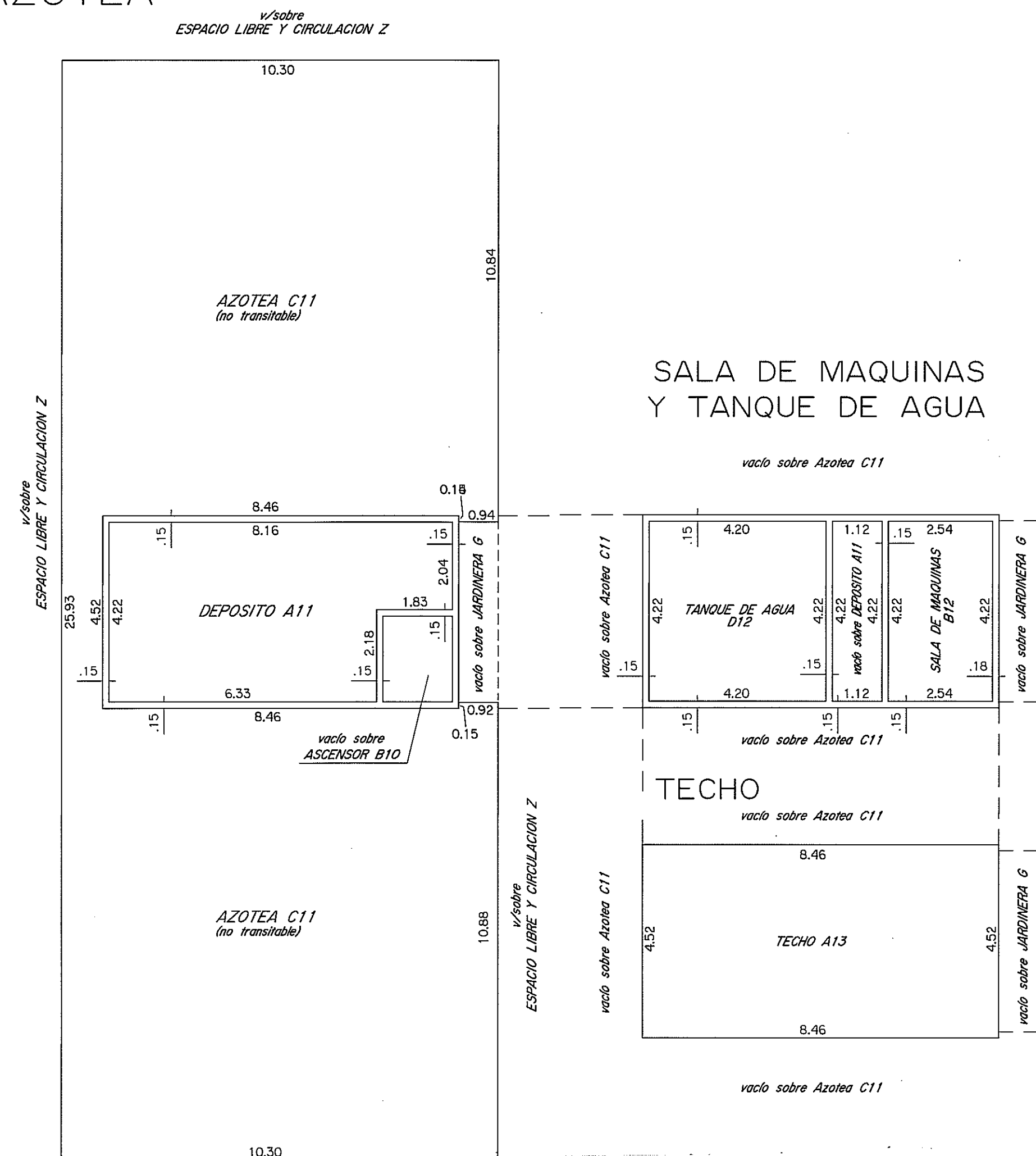


NOTAS : • El presente edificio posee como antecedente el Permiso de Construcción N° 156551 y 156551/1 aprobados el 27/10/1981 y 27/09/1983 en el régimen de Propiedad Horizontal.
• El certificado de afectación de acuerdo a lo establecido en el Art. 7 Lit. "C" del Dec. 97/2012 reglamentario del Art. 20 de la Ley N° 18795 fue expedido por el Ing. Agrim. Wilson Arcari el 29/11/2012.
• El certificado de Habitabilidad de acuerdo a lo establecido en el Art. 7 Lit. "J" del Dec. 97/2012 reglamentario del Art. 20 de la Ley N° 18795 fue expedido por el Arq. Nery Duplach el 29/11/2012.
• El certificado de incombustibilidad de acuerdo a lo establecido en el Literal A del Art. 57 del Dec. Ley N° 14261 fue expedido por el Arq. Nery Duplach el 26/10/2012.
• El certificado Notarial de acuerdo a lo establecido en el Art. 7 Literal F del Dec. 97/2012 reglamentario del Art. 20 de la Ley N° 18795 fue expedido por la Esc. Adriana Cacho el 30/11/2012.
• La presente incorporación no implica Habilitación Final del edificio.

CORTE A-B

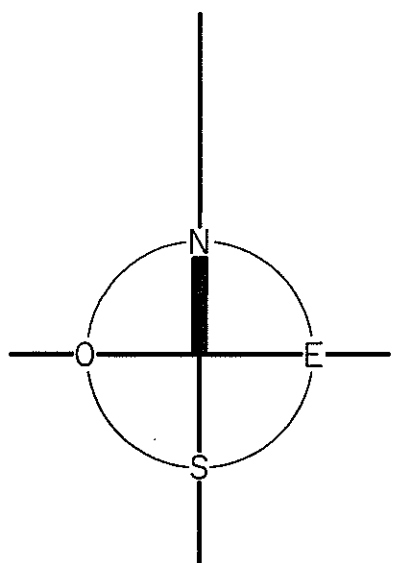


AZOTEA



PLANILLA de áreas en metros cuadrados

Edificio	Planta	Nivel	DESIGNACION	AREAS			TOTAL EDIFICADO	OBSERVACIONES
				PROPIEDAD INDIVIDUAL EDIFICADA	PROPIEDAD COMUN EDIFICADA	LIBRE		
BLOQUE L	PISO 9		DEPARTAMENTO 901	47.62				
			DEPARTAMENTO 902	61.17				
			DEPARTAMENTO 903	61.40				
			DEPARTAMENTO 904	47.20				
			CIRC. Y ESCALERA A9		12.00			
			ASCENSOR B9			3.41		
			TERRAZA C9		1.40			Uso exclusivo Depto.901
			TERRAZA D9		1.46			Uso exclusivo Depto.902
			TERRAZA E9		1.46			Uso exclusivo Depto.903
			TERRAZA F9		1.40			Uso exclusivo Depto.904
			DUCTO G9			0.18		
			DUCTO H9			0.18		
			MUROS		24.27			
			TOTALES		217.39	41.99	3.77	259.38
BLOQUE L	PISO 10		DEPARTAMENTO 1001	47.62				
			DEPARTAMENTO 1002	61.17				
			DEPARTAMENTO 1003	61.40				
			DEPARTAMENTO 1004	47.20				
			CIRC. Y ESCALERA A10		12.00			
			ASCENSOR B10			3.41		
			TERRAZA C10		1.40			Uso exclusivo Depto.1001
			TERRAZA D10		1.46			Uso exclusivo Depto.1002
			TERRAZA E10		1.46			Uso exclusivo Depto.1003
			TERRAZA F10		1.40			Uso exclusivo Depto.1004
			DUCTO G10			0.18		
			DUCTO H10			0.18		
			MUROS		24.27			
			TOTALES		217.39	41.99	3.77	259.38
BLOQUE L	AZOTEA		DEPOSITO A11		30.45			
			MUROS		4.38	224.91		
BLOQUE L	SALA MAQ		SALA DE MAQUINAS B12		10.72			
			TANQUE DE AGUA D12		17.72			
BLOQUE L	TECHO		MUROS		5.07			
			TOTALS de MAQ y T.de AGUA		33.51		33.51	TOTAL PLANTA 33.51
BLOQUE L	TECHO		TECHO			38.24		
			TOTAL TECHO			38.24		TOTAL PLANTA 38.24
TOTALES BLOQUE L				2282.50	642.61	305.00	2925.11	



ESCALA 1:100



DIVISION NOTARIAL
AGRICULTURA
AGENCIA NACIONAL DE VIVIENDA

Conjunto Habitacional

71

PLANO DE MENSURA
FRACCIONAMIENTO-PROPIEDAD HORIZONTAL

Departamento
MONTEVIDEO

Ley N° 10751 del 25/06/1946 y Art. 20, Ley N° 18795 del 17/08/2011

Localidad Catastral
Montevideo

Fiduciario
AGENCIA NACIONAL DE VIVIENDA
FIDEICOMISO SOCIAL V - FIDEICOMISO FINANCIERO

Carpetas Catastral
8807

Area
11Há 2617m² 22dm²

PADRON
426470

Por fideicomiso financiero
Montevideo, Noviembre de 2012

Dibujantes
Fernando Alari
Nestor Cuentas

Escala
1/100

WILSON ARCAPI
Ingeniero Agrimensor
MATRICULA N° 656

ANTECEDENTES	Fecha	Detalle
GRAFICO	Ing. Agrim. Oscar A. Herrera	Agosto 1984
	Ing. Agrim. Oscar A. Herrera	Diciembre 1982
	Ing. Agrim. Oscar A. Herrera	Diciembre 1981
	Ing. Agrim. Oscar A. Herrera	Agosto 2011
TITULO	Esc. Not. Wilson Arcari	26/09/2008
	Esc. Not. Wilson Arcari	29/11/2010
	Esc. Adriana Cacho Saverri	30/11/2012

LAMINA 25 de 72

BLOQUE L

Contiene: Piso 9 a Planta Techo, Planilla de Areas y Corte.

DIRECCION NACIONAL DE CATASTRO
COTEJO Y REGISTRO DE PLANOS

Cotejado, sin observaciones y cumplidas las disposiciones vigentes se inscribe con el N° 4.621.7...
Se fijaron timbres de la Caja de Jubilaciones y Pensiones de Profesionales Universitarios por \$ 8.983,32
Montevideo, 24 de Agosto de 2012.

BEATRIZ CARNELLI VIDAUER
Ingeniera Agrimensora
DIRECTORA DE CARTOGRAFIA

NELSON GUSTAVO
Ingeniero Agrimensor
Jefe de Registro