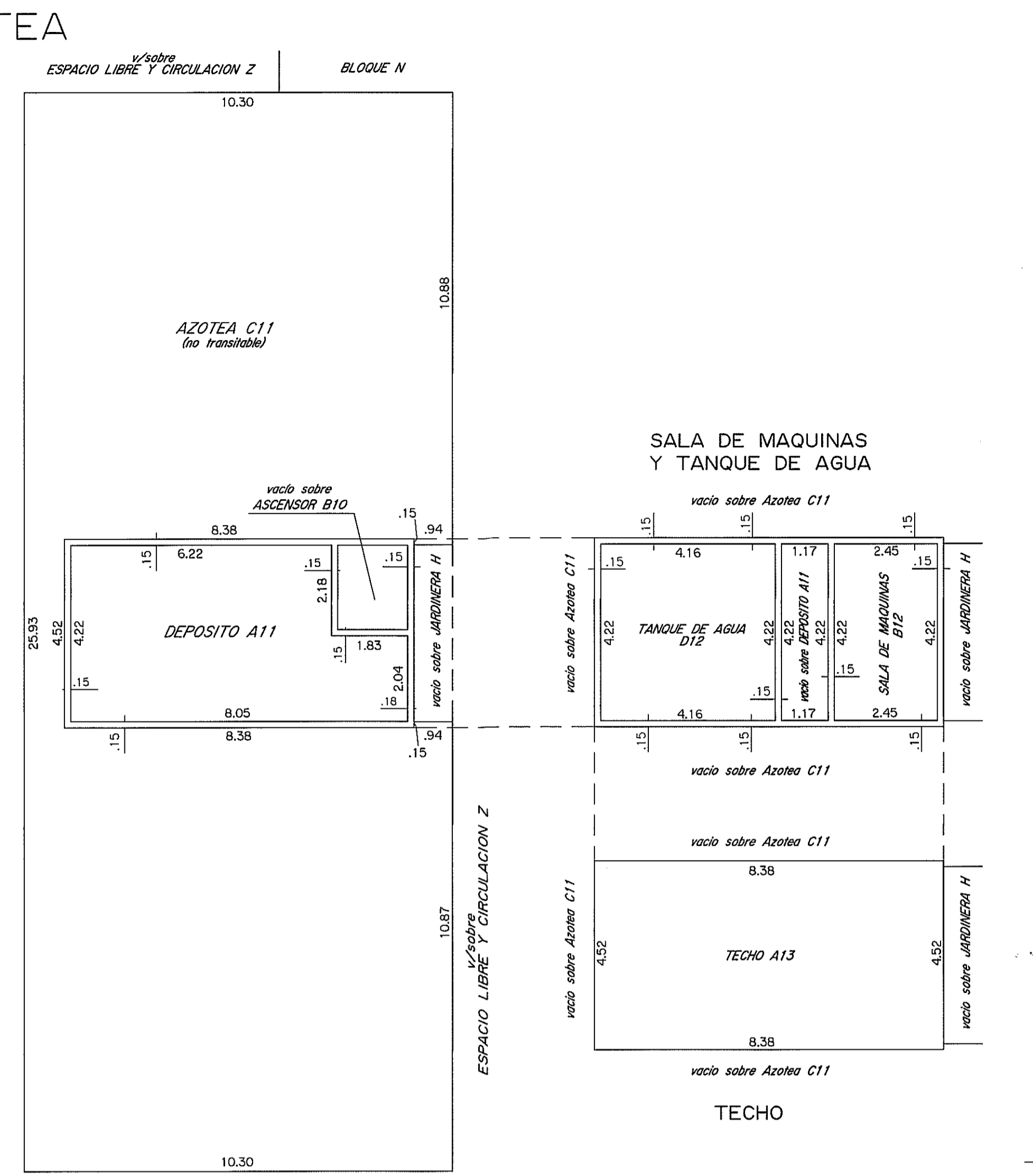

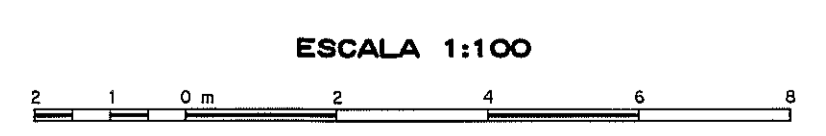
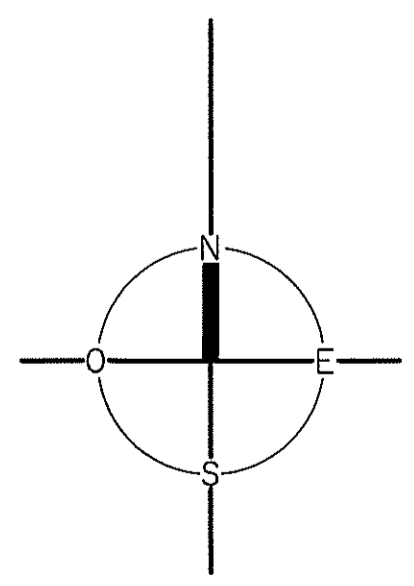


NOTAS : • El presente edificio posee como antecedente el Permiso de Construcción N° 156551 y 156551/1 aprobados el 27/10/1981 y 27/09/1983 en el régimen de Propiedad Horizontal.
 • El certificado de afectaciones de acuerdo a lo establecido en el Art. 7 L.R. "C" del Dec. 97/2012 reglamentario del Art. 20 de la Ley N° 18795 fue expedido por el Ing. Agrim. Wilson Arcari el 29/11/2012.
 • El certificado de Habitabilidad de acuerdo a lo establecido en el Art. 7 L.R. "T" del Dec. 97/2012 reglamentario del Art. 20 de la Ley N° 18795 fue expedido por el Arq. Nery Duplech el 29/11/2012.
 • El certificado de Incombustibilidad de acuerdo a lo exigido en el Literal A del Art. 59 del Dec. Ley N° 14261 fue expedido por el Arq. Nery Duplech el 26/10/2012.
 • El certificado Notarial de acuerdo a lo establecido en el Art. 7 Literal F del Dec. 97/2012 reglamentario del Art. 20 de la Ley N° 18795 fue expedido por la Esc. Adriana Cacho el 30/11/2012.
 • La presente incorporación no implica Habilitación Fiscal del edificio.



PLANILLA de áreas en metros cuadrados

Bloque	Planta	Nivel	DESIGNACION	AREAS			TOTAL EDIFICADO	OBSERVACIONES
				PROPIEDAD INDIVIDUAL EDIFICADA	PROPIEDAD COMUN EDIFICADA	LIBRE		
BLOQUE N	PISO 9		DEPARTAMENTO 901	47.20				
			DEPARTAMENTO 902	61.30				
			DEPARTAMENTO 903	61.27				
			DEPARTAMENTO 904	47.62				
			CIRC. Y ESCALERA A9		11.96			
			ASCENSOR B9			3.41		
			TERRAZA C9	1.40				Uso exclusivo Depto.901
			TERRAZA D9	1.46				Uso exclusivo Depto.902
			TERRAZA E9	1.46				Uso exclusivo Depto.903
			TERRAZA F9	1.40				Uso exclusivo Depto.904
			DUCTO G9			0.18		
			DUCTO H9			0.18		
			MUROS		24.31			
			TOTALES		217.39	41.99	3.77	259.38
BLOQUE N	PISO 10		DEPARTAMENTO 1001	47.20				
			DEPARTAMENTO 1002	61.30				
			DEPARTAMENTO 1003	61.27				
			DEPARTAMENTO 1004	47.62				
			CIRC. Y ESCALERA A10		11.96			
			ASCENSOR B10			3.41		
			TERRAZA C10	1.40				Uso exclusivo Depto.1001
			TERRAZA D10	1.46				Uso exclusivo Depto.1002
			TERRAZA E10	1.46				Uso exclusivo Depto.1003
			TERRAZA F10	1.40				Uso exclusivo Depto.1004
			DUCTO G10			0.18		
			DUCTO H10			0.18		
			MUROS		24.31			
			TOTALES		217.39	41.99	3.77	259.38
BLOQUE N	AZOTEA		DEPOSITO A11	29.98				
			AZOTEA C11		4.49		225.27	
			MUROS					
			TOTAL AZOTEA		34.47		225.27	34.47
			SALA DE MAQUINAS B12	10.34				
			TANQUE DE AGUA D12	17.56				
			MUROS	5.05				
	TOTAL Sala MAQ y T.de AGUA	32.95			32.95	TOTAL PLANTA 32.95		
BLOQUE N	TECHO		TECHO A13			37.88		
		TOTAL TECHO				37.88	TOTAL PLANTA 37.88	
TOTALES BLOQUE N				2282.40	638.38	308.41	2920.78	



DIVISION NOTARIAL AGRIMENSURA AGENCIA NACIONAL DE VIVIENDA

PLANO DE MENSURA FRACCIONAMIENTO-PROPIEDAD HORIZONTAL
Ley N° 10751 del 25/06/1946 y Art. 20, Ley N° 18795 del 17/08/2011

Fiduciario: **AGENCIA NACIONAL DE VIVIENDA FIDEICOMISO SOCIAL V - FIDEICOMISO FINANCIERO**

Área: **11Hd 2617m² 22dm²**

Por fideicomiso financiero: **Fernando Alari, Nestor Cuentas**

Montevideo, Noviembre de 2012.

WILSON ARCARI
Ingeniero Agrimensor
MATRICULA N° 856

ANTECEDENTES	Fecha	Detalle
GRAFICO	Ing. Agim. Cesar A. Herero	Agosto 1984 Inscrito con el N° 6365 el 21/03/1985
	Ing. Agim. Cesar A. Herero	Diciembre 1982 Inscrito con el N° 1478 el 13/01/1984
	Ing. Agim. Cesar A. Herero	Diciembre 1981 Inscrito con el N° 1372 el 29/06/1982
	Ing. Agim. Wilson Arcari	Mayo de 2011 Inscrito con el N° 48240 el 11/09/2012
TITULO	Esc. Adria Wilson Cacho	26/09/2008 Inscrito en el Registro Nacional de Actos Personales, Sección Universitarios
	Esc. Adriana Cacho Saver	29/11/2010 Inscrito en el Registro de la Propiedad, Sección Inmobiliaria de Montevideo
		el 14/12/2010 con el N° 150395

LAMINA 33 de 72 BLOQUE N

Contiene: Piso 9 a Planta Techo, Planilla de Areas y Corte.

DIRECCION NACIONAL DE CATASTRO
COTEJO Y REGISTRO DE PLANOS

Cotejado, sin observaciones y cumplidas las disposiciones vigentes se inscribe con el N° 46217.

Se fijaron timbres de la Caja de Jubilaciones y Pensiones de Profesionales Universitarios por \$ 2.400.000

Montevideo, ... de ... de 2012.

BEATRIZ CARNELLI VIDAUR
Ingeniera Agrimensora
DIRECTORA DE CARTOGRAFIA

NELSON GUSTO
Ingeniero Agrimensor
JEFE DE REGISTRO