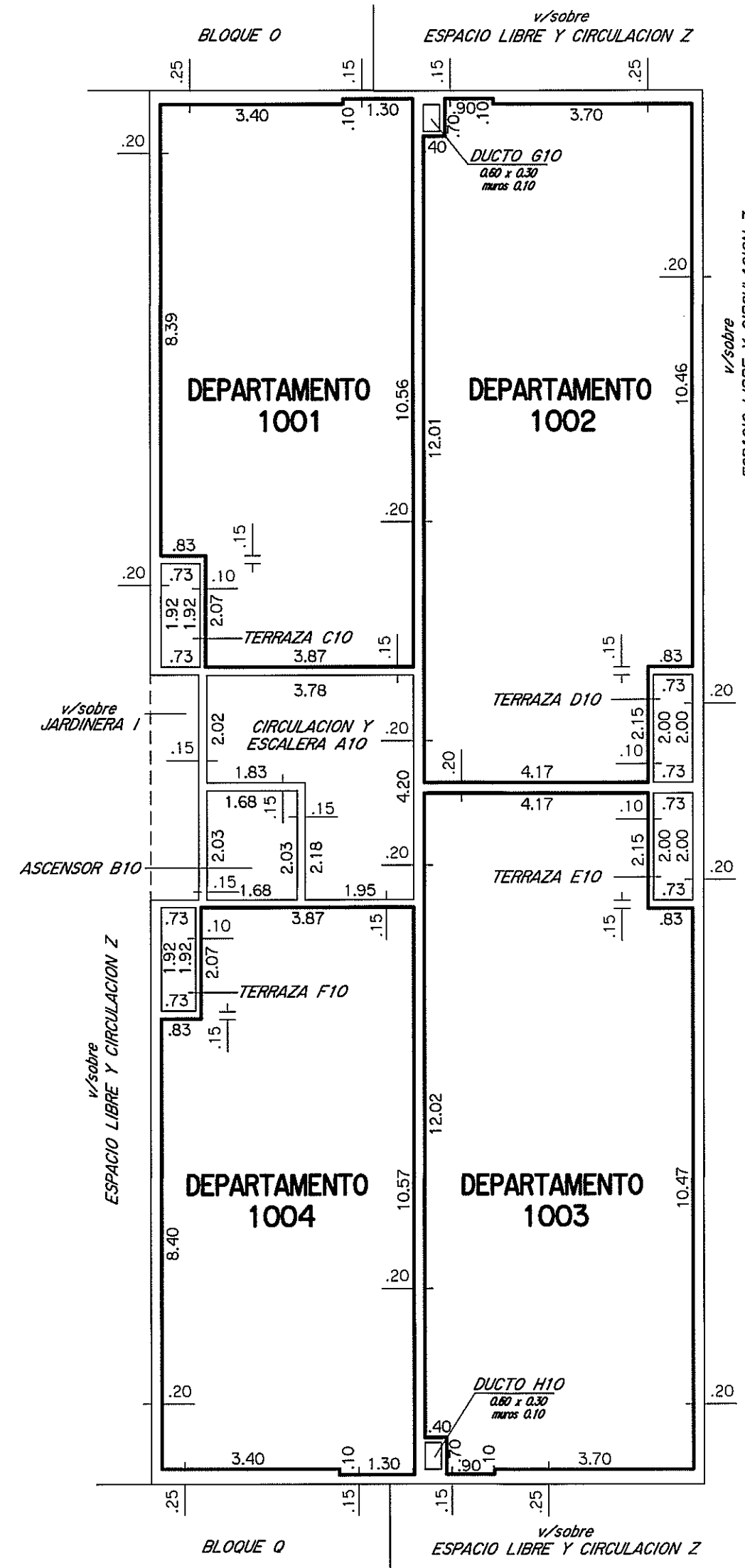
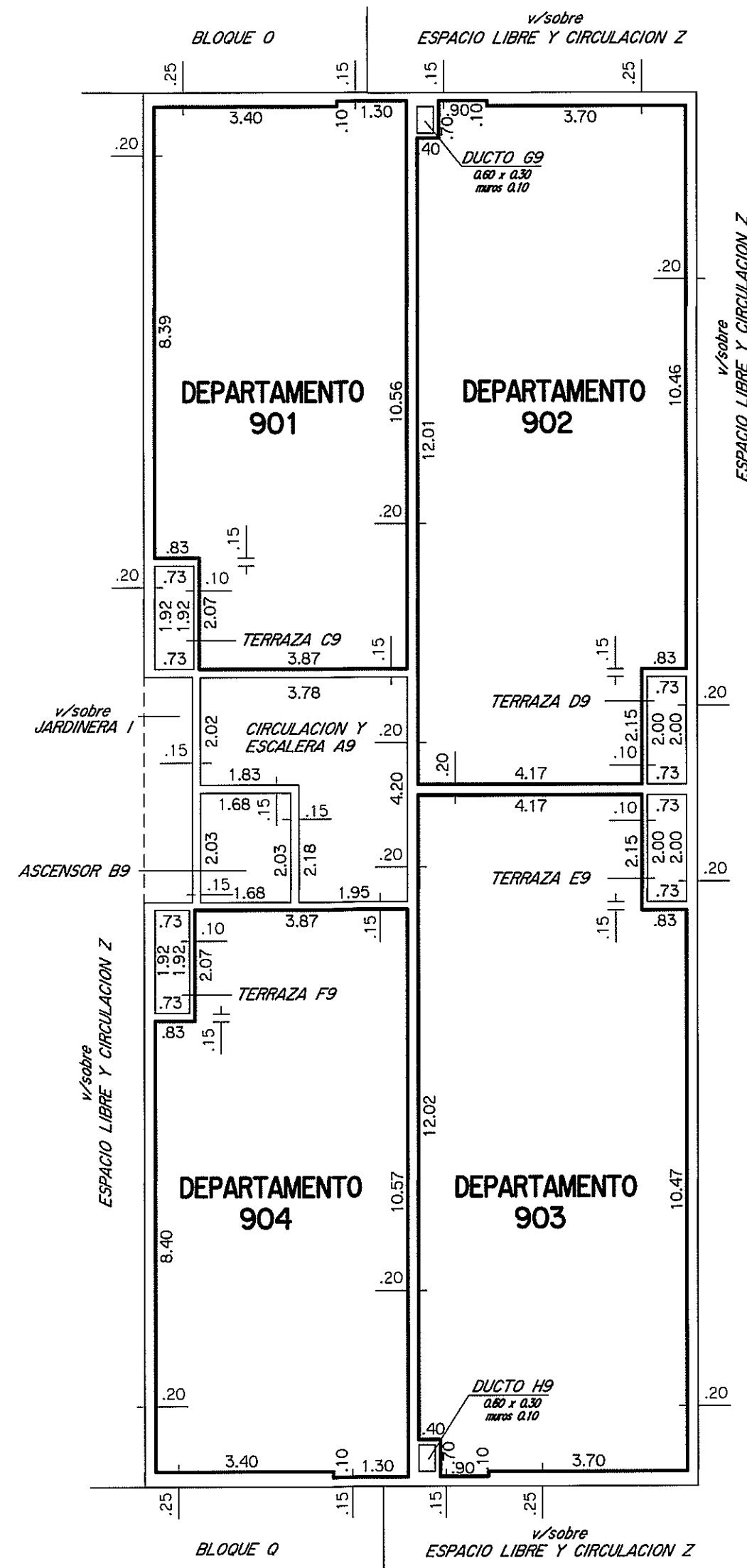


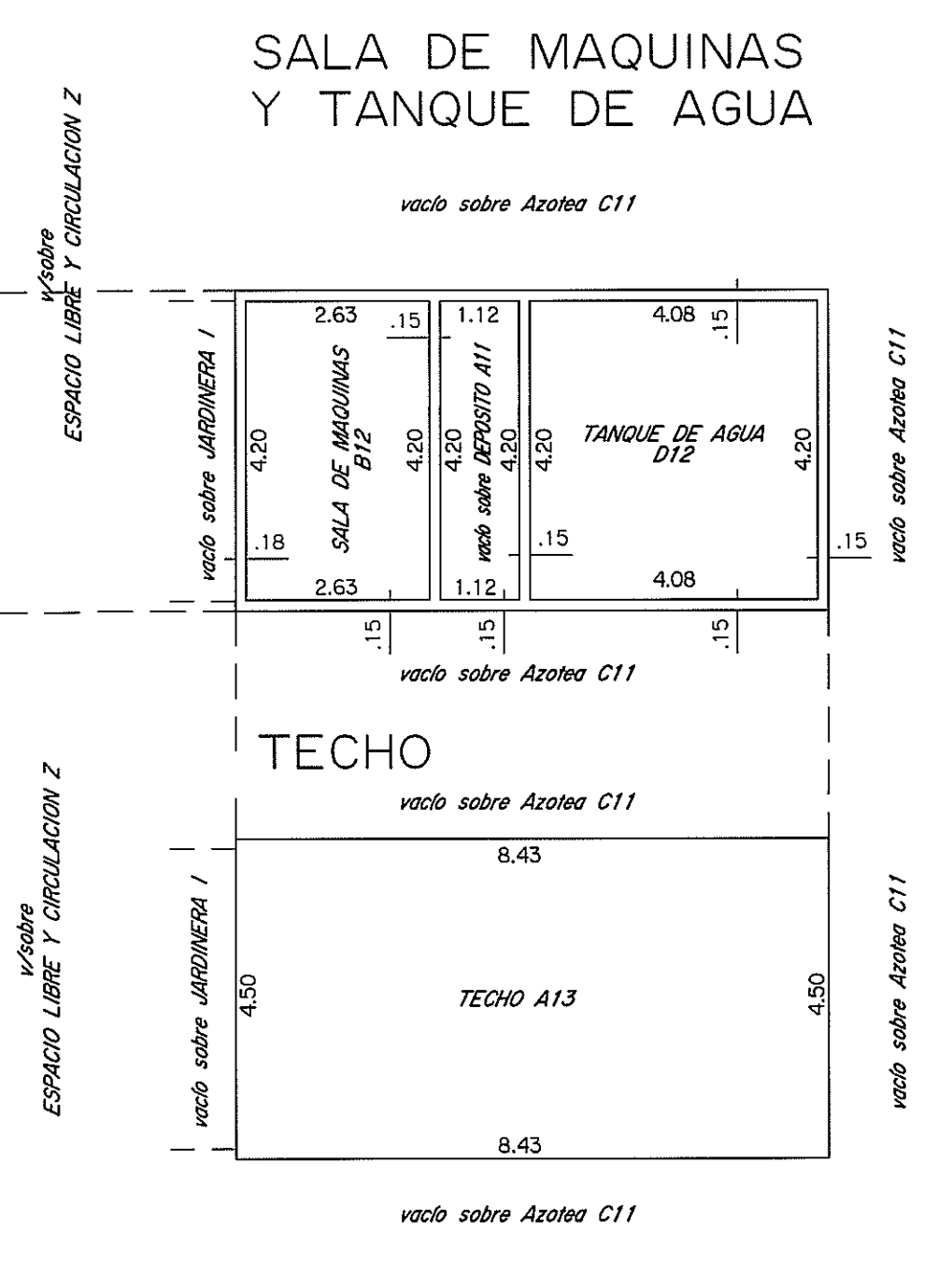
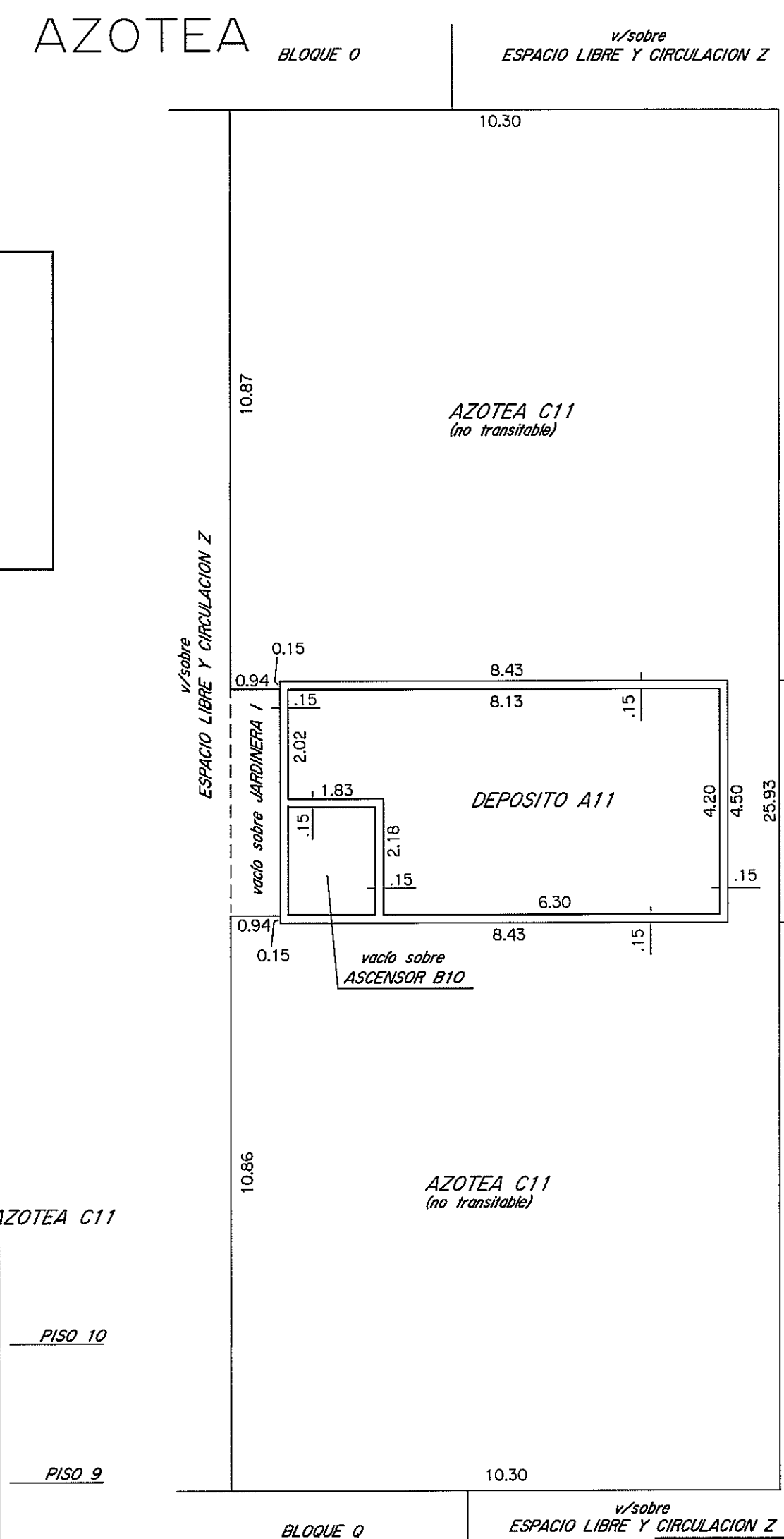
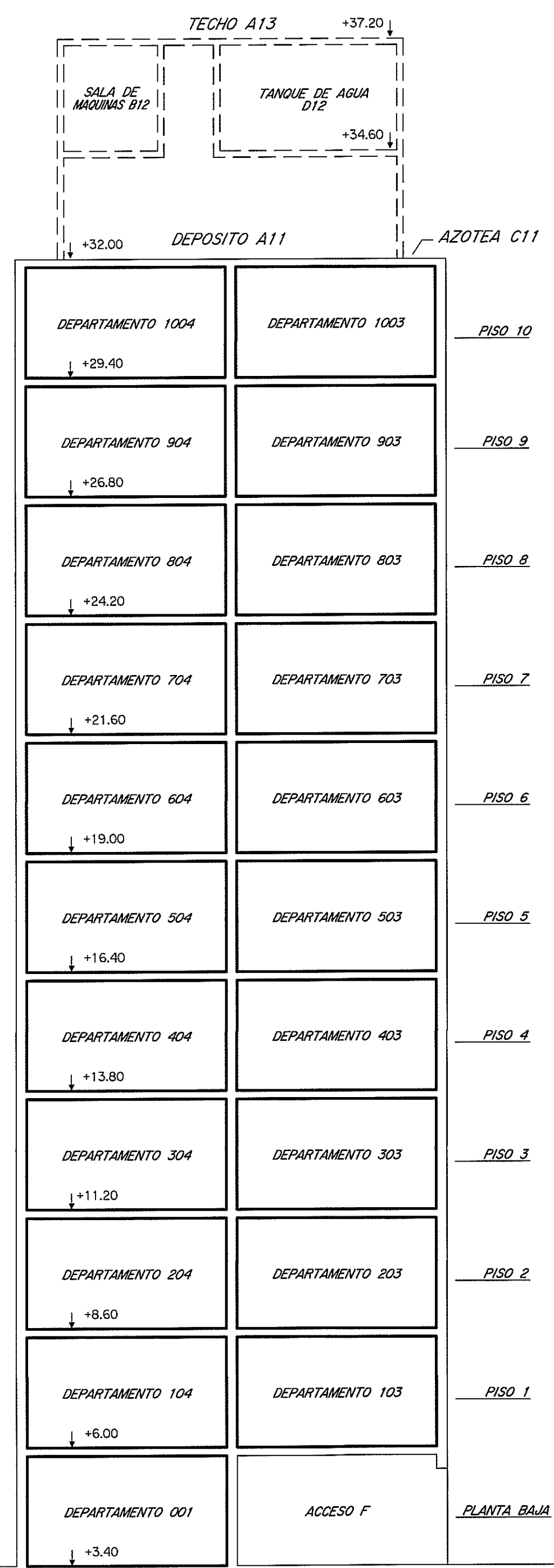
PISO 9

PISO 10



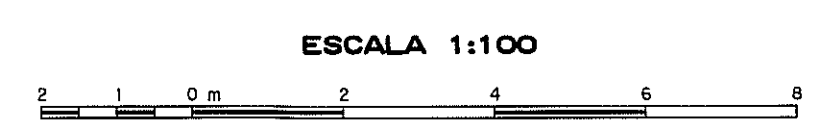
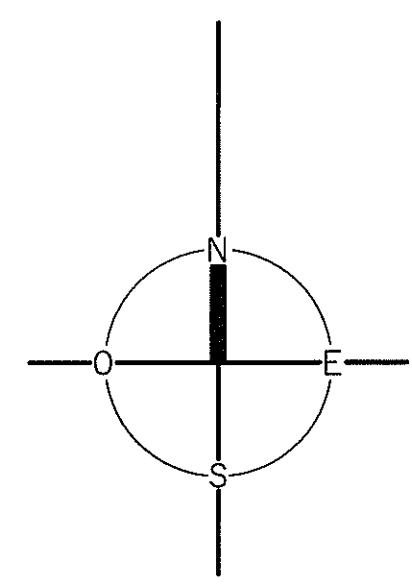
NOTAS : • El presente edificio posee como antecedente el Permiso de Construcción N° 156551 y 156551/1 aprobados el 27/10/1981 y 27/09/1983 en el régimen de Propiedad Horizontal.  
• El certificado de afectación de acuerdo a lo establecido en el Art. 7 Lit. "c" del Dec. 97/2012 reglamentario del Art. 20 de la Ley N° 18795 fue expedido por el Ing. Agrim. Wilson Arcari el 29/11/2012.  
• El certificado de Habitabilidad de acuerdo a lo establecido en el Art. 7 Lit. "f" del Dec. 97/2012 reglamentario del Art. 20 de la Ley N° 18795 fue expedido por el Arq. Mery Duplech el 29/11/2012.  
• El certificado de Incumbibilidad de acuerdo a lo exigido en el Literal A del Art. 57 del Dec. Ley N° 14261 fue expedido por el Arq. Mery Duplech el 26/10/2012.  
• El certificado Notarial de acuerdo a lo establecido en el Art. 7 Literal F del Dec. 97/2012 reglamentario del Art. 20 de la Ley N° 18795 fue expedido por la Esc. Adriana Cocho el 30/11/2012.  
• La presente incorporación no implica Habitación Final del edificio.

CORTE A-B



PLANILLA de áreas en metros cuadrados

Edificio	Planta	Nivel	DESIGNACION	AREAS		TOTAL EDIFICADO	OBSERVACIONES	
				PROPIEDAD INDIVIDUAL EDIFICADA	PROPIEDAD COMUN LIBRE			
BLOQUE P	PISO 9	+26.80	DEPARTAMENTO 901	47.57				
			DEPARTAMENTO 902	61.12				
			DEPARTAMENTO 903	61.17				
			DEPARTAMENTO 904	47.62				
			CIRC. Y ESCALERA A9		11.89	3.41		
			ASCENSOR B9					
			TERRAZA C9		1.40			Uso exclusivo Depto.901
			TERRAZA D9		1.46			Uso exclusivo Depto.902
			TERRAZA E9		1.46			Uso exclusivo Depto.903
			TERRAZA F9		1.40			Uso exclusivo Depto.904
			DUCTO G9			0.18		
			DUCTO H9			0.18		
			MUROS			24.35		
			TOTALES			217.48	41.96	3.77
						TOTAL PLANTA 263.21		
BLOQUE P	PISO 10	+29.40	DEPARTAMENTO 1001	47.57				
			DEPARTAMENTO 1002	61.12				
			DEPARTAMENTO 1003	61.17				
			DEPARTAMENTO 1004	47.62				
			CIRC. Y ESCALERA A10		11.89	3.41		
			ASCENSOR B10					
			TERRAZA C10		1.40			Uso exclusivo Depto.1001
			TERRAZA D10		1.46			Uso exclusivo Depto.1002
			TERRAZA E10		1.46			Uso exclusivo Depto.1003
			TERRAZA F10		1.40			Uso exclusivo Depto.1004
			DUCTO G10			0.18		
			DUCTO H10			0.18		
			MUROS			24.35		
			TOTALES			217.48	41.96	3.77
						TOTAL PLANTA 263.21		
BLOQUE P	AZOTEA	+32.00	DEPOSITO A11		30.16			
			AZOTEA C11		4.37	225.27		
			MUROS		34.53	225.27	34.53	
			TOTAL AZOTEA		11.03			
			SALA DE MAQUINAS B12		17.14			
BLOQUE P	TECHO	+34.60	MUROS		5.05			
			TOTAL SALA MAQ. Y T. DE AGUA		33.22		33.22	
			TOTAL TECHO		37.94		37.94	
BLOQUE P	PLANTA BAJA	+3.40	TOTAL PLANTA BAJA		37.94		37.94	
			TOTALES BLOQUE P		2331.11	590.66	308.45	2921.77



**DIVISION NOTARIAL AGRIMENSURA AGENCIA NACIONAL DE VIVIENDA**

**PLANO DE MENSURA FRACCIONAMIENTO-PROPIEDAD HORIZONTAL**  
Ley N° 10751 del 25/06/1946 y Art. 20. Ley N° 18795 del 17/08/2011

Fiduciario: **AGENCIA NACIONAL DE VIVIENDA FIDEICOMISO SOCIAL V - FIDEICOMISO FINANCIERO**

Area: 11Há 2617m<sup>2</sup> 22dm<sup>2</sup>

Por fideicomiso financiero: **Fernando Alari, Nestor Cuentas**

Montevideo, Noviembre de 2012.

WILSON ARCARI  
Ingeniero Agrimensor  
MATRICULA N° 656

ANTECEDENTES: Agosto 1984, Agosto 1984, Diciembre 1982, Marzo de 2011, 26/09/2008, 29/11/2010

TITULO: Esc. Adriana Cocho Saver

LAMINA 37 de 72  
**BLOQUE P**  
Contiene: Piso 9 a Planta Techo, Planilla de Areas y Corte.

DIRECCION NACIONAL DE CATASTRO  
COTEJO Y REGISTRO DE PLANOS

Cotejado, sin observaciones y cumplidas las disposiciones vigentes se inscribe con el N° 46217...

Se fijaron linderos de la Caja de Habitaciones y Particiones de Profesionales Universitarios por \$ 698327

Montevideo, 24 de Agosto de 2013.

BEATRIZ CARNELLI VIDAUAR  
Ingeniero Agrimensor  
DIRECTOR DIV. CARTOGRAFIA

WILSON ARCARI  
Ingeniero Agrimensor  
Jefe de Registro