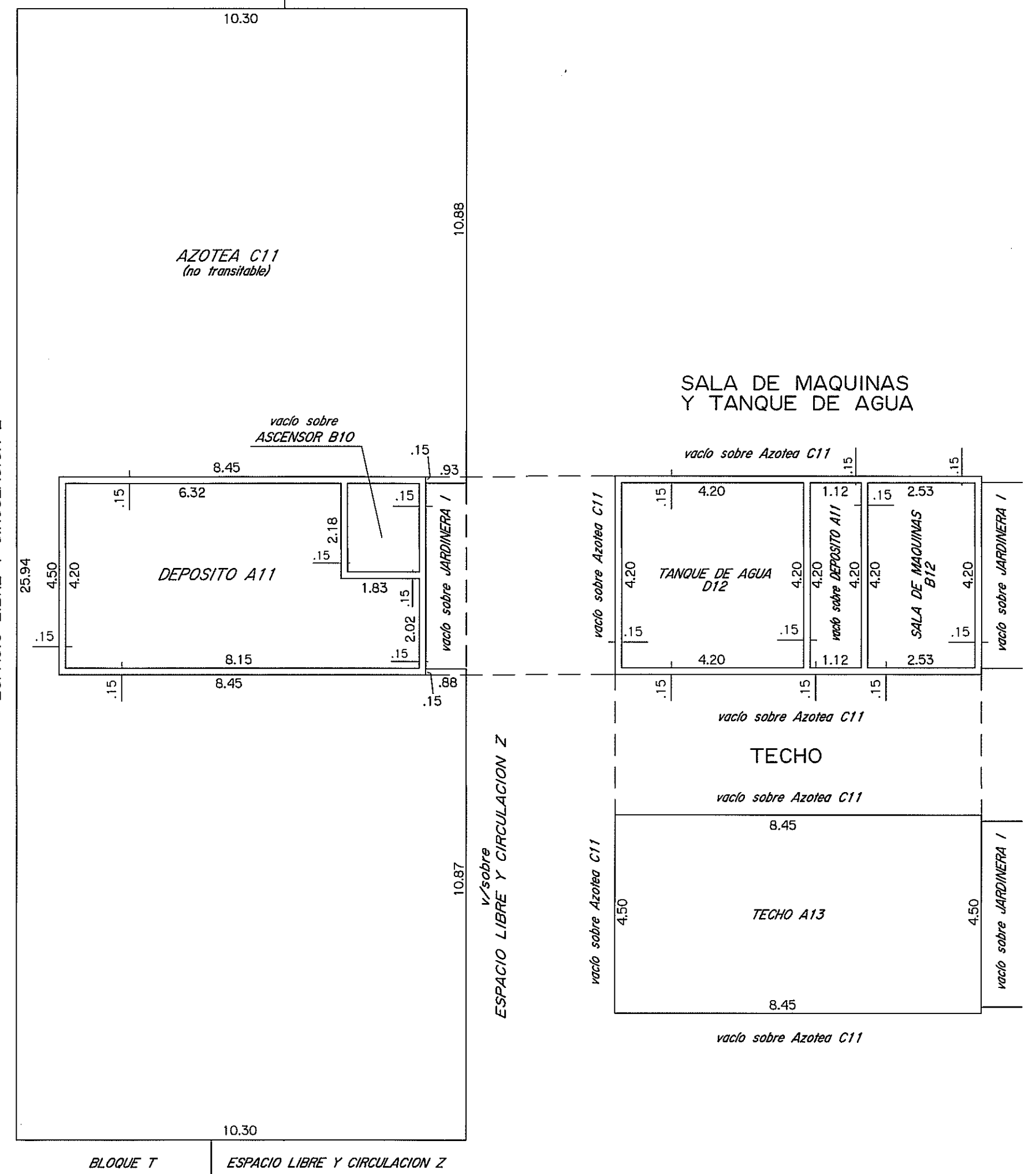


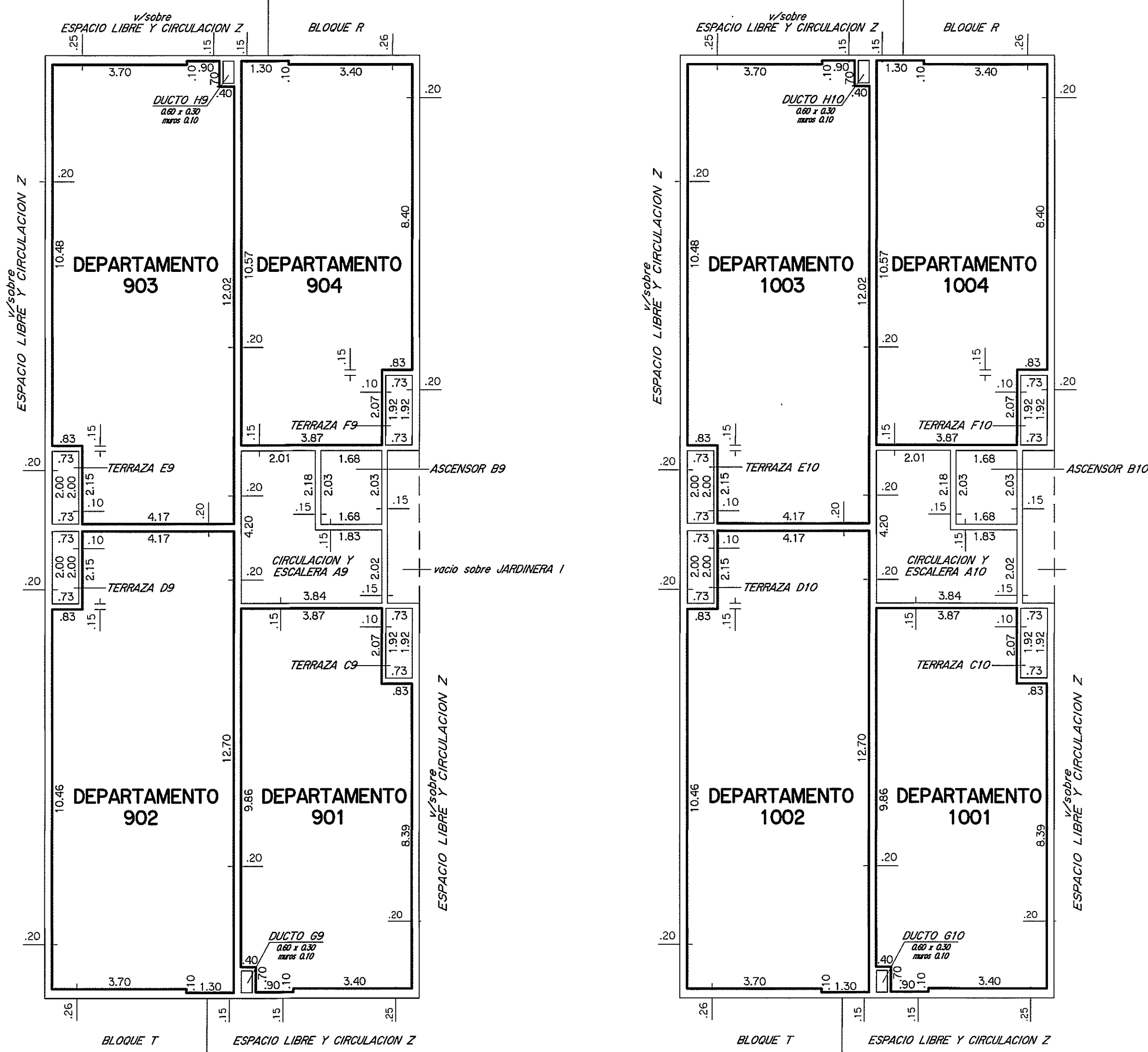
AZOTEA

v/sobre
ESPACIO LIBRE Y CIRCULACION Z BLOQUE R



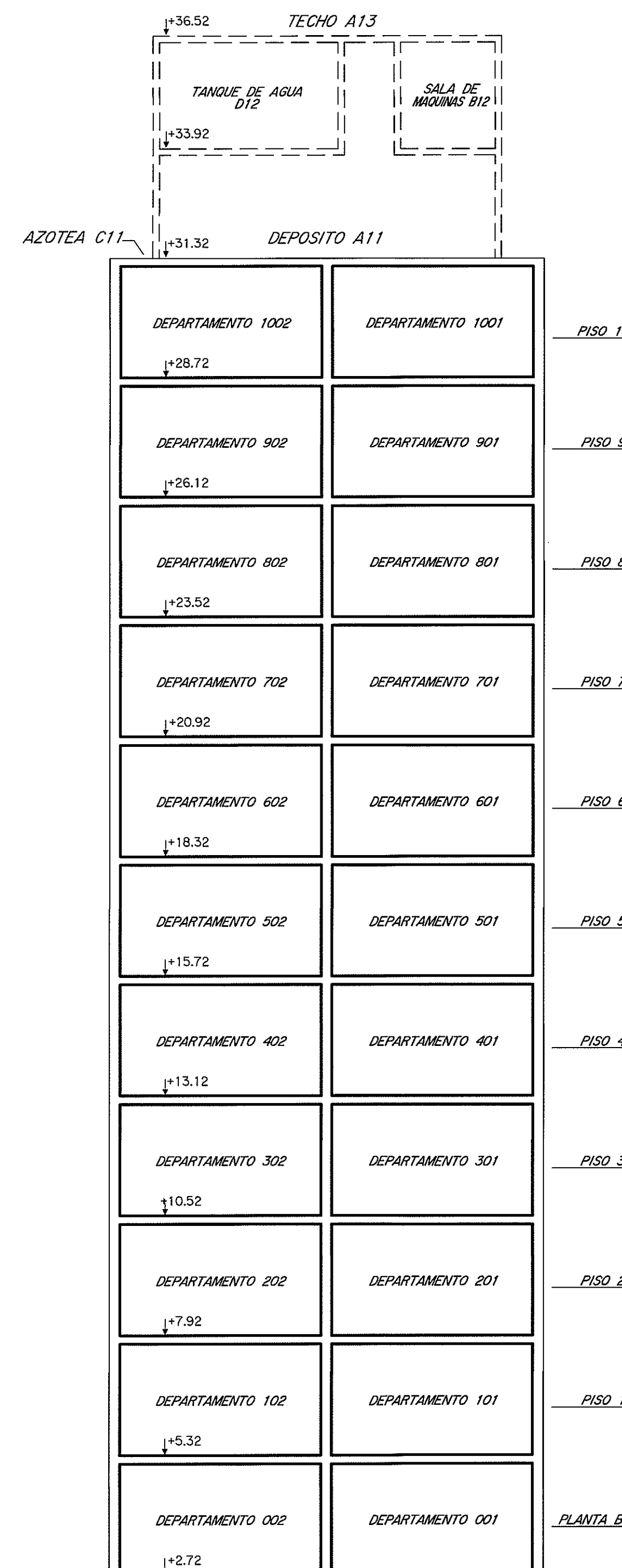
PISO 9

PISO 10



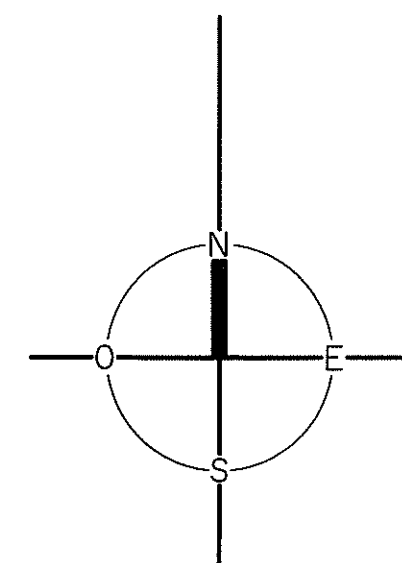
NOTAS : • El presente edificio posee como antecedente el Permiso de Construcción N° 156551 y 156551/1 aprobados el 27/10/1981 y 27/09/1983 en el régimen de Propiedad Horizontal.
• El certificado de afectación de acuerdo a lo establecido en el Art. 7 Lit. "c" del Dec. 97/2012 reglamentario del Art. 20 de la Ley N° 18795 fue expedido por el Ing. Agrím. Wilson Arcari el 29/11/2012.
• El certificado de Habitabilidad de acuerdo a lo establecido en el Art. 7 Lit. "j" del Dec. 97/2012 reglamentario del Art. 20 de la Ley N° 18795 fue expedido por el Arq. Mary Duplach el 29/11/2012.
• El certificado de Incombustibilidad de acuerdo a lo establecido en el Literal A del Art. 57 del Dec. Ley N° 14261 fue expedido por el Arq. Mary Duplach el 26/10/2012.
• El certificado Notarial de acuerdo a lo establecido en el Art. 7 Literal F del Dec. 97/2012 reglamentario del Art. 20 de la Ley N° 18795 fue expedido por la Esc. Adriana Cocho el 30/11/2012.
• La presente incorporación no implica Habitación Final del edificio.

CORTE A-B



PLANILLA de áreas en metros cuadrados

Bloque	Planta	Nivel	DESIGNACION	AREAS			TOTAL EDIFICADO	OBSERVACIONES
				PROPIEDAD INDIVIDUAL EDIFICADA	PROPIEDAD COMUN EDIFICADA	LIBRE		
BLOQUE S	PISO 9		DEPARTAMENTO 901	47.29				
			DEPARTAMENTO 902	61.40				
			DEPARTAMENTO 903	61.17				
			DEPARTAMENTO 904	47.62				
			CIRC. Y ESCALERA A9		12.14			
			ASCENSOR B9			3.41		
			TERRAZA C9	1.40				Uso exclusivo Depto.901
			TERRAZA D9	1.46				Uso exclusivo Depto.902
			TERRAZA E9	1.46				Uso exclusivo Depto.903
			TERRAZA F9	1.40				Uso exclusivo Depto.904
			DUCTO G9		0.18			
			DUCTO H9		0.18			
			MUROS		24.26			
	TOTALES		217.48	42.12	3.77	259.60	TOTAL PLANTA 263.37	
BLOQUE S	PISO 10		DEPARTAMENTO 1001	47.29				
			DEPARTAMENTO 1002	61.40				
			DEPARTAMENTO 1003	61.17				
			DEPARTAMENTO 1004	47.62				
			CIRC. Y ESCALERA A10		12.14			
			ASCENSOR B10			3.41		
			TERRAZA C10	1.40				Uso exclusivo Depto.1001
			TERRAZA D10	1.46				Uso exclusivo Depto.1002
			TERRAZA E10	1.46				Uso exclusivo Depto.1003
			TERRAZA F10	1.40				Uso exclusivo Depto.1004
			DUCTO G10		0.18			
			DUCTO H10		0.18			
			MUROS		24.26			
	TOTALES		217.48	42.12	3.77	259.60	TOTAL PLANTA 263.37	
BLOQUE S	AZOTEA		DEPOSITO A11	30.24				
			AZOTEA C11		4.38		225.35	
			MUROS		34.62	225.35	34.62	
			TOTAL AZOTEA		10.63			TOTAL PLANTA 259.97
			SALA DE MAQUINAS B12	10.63				
BLOQUE S	TECHO		TANQUE DE AGUA D12	17.64				
			MUROS	5.06				
			TOTAL S.de MAQ. y T.de AGUA	33.33			33.33	TOTAL PLANTA 33.33
			TECHO A13			38.03		
			TOTAL TECHO			38.03		TOTAL PLANTA 38.03
	TOTALES BLOQUE S		2283.49	640.24	308.47	2923.73		



ESCALA 1:100



DIVISION NOTARIAL
AGRICENSURA
AGENCIA NACIONAL DE VIVIENDA

Conjunto Habitacional
71

PLANO DE MENSURA
FRACCIONAMIENTO-PROPIEDAD HORIZONTAL

Ley N° 10751 del 25/06/1946 y Art. 20, Ley N° 18795 del 17/08/2011

Departamento
MONTEVIDEO

Localidad Catastral
Montevideo

Fiduciario
AGENCIA NACIONAL DE VIVIENDA
FIDEICOMISO SOCIAL V - FIDEICOMISO FINANCIERO

Carpeta Catastral
8807

Area
11Hd 2617m² 22dm²

PADRON
426470

Por fideicomiso financiero
[Firma]
Montevideo, Noviembre 2012

Dibujantes
Fernando Alari
Nestor Cuentas

Escala
1/100

WILSON ARCARI
Ingeniero Agrimensor
MATRICULA N° 854

ANTECEDENTES

GRAFICO	Fecha	Detalle
Ing. Agn. Cesar A. Herrera	Agosto 1984	Inscrito con el N° 6365 el 21/03/1985
Ing. Agn. Cesar A. Herrera	Diciembre 1982	Inscrito con el N° 1478 el 13/01/1984
Ing. Agn. Cesar A. Herrera	Diciembre 1981	Inscrito con el N° 1372 el 29/06/1982
Ing. Agn. Wilson Arcari	Mayo de 2011	Inscrito con el N° 45240 el 11/09/2012

TITULO
Esc. Noto Miran Sobal
Esc. Adriana Cocho Sarver

Inscrito en el Registro Nacional de Actos Personales, Sección Universalidades el 15/10/2008 con el N° 53179, 7° 488
Inscrito en el Registro de la Propiedad, Sección Inmobiliaria de Montevideo el 14/12/2010 con el N° 150395

LAMINA 41 de 72
BLOQUE S
Contiene: Piso 9 a Planta Techo, Planilla de Areas y Corte.

DIRECCION NACIONAL DE CATASTRO
COTEJO Y REGISTRO DE PLANOS

Cotejado, sin observaciones y cumplidos los requisitos vigentes se inscribe con el N° ... 6217 ...
Se fijan timbres de la Caja de Jubilaciones y Pensiones de Profesionales Universitarios por \$ **896.327**
Montevideo, ... 24 de ... de 2012

BEATRIZ CABELLO VIDAU
Ing. Agrím.
DIRECTORA DE CARTOGRAFIA

NELSON J. GUSTI
Jefe de Registro