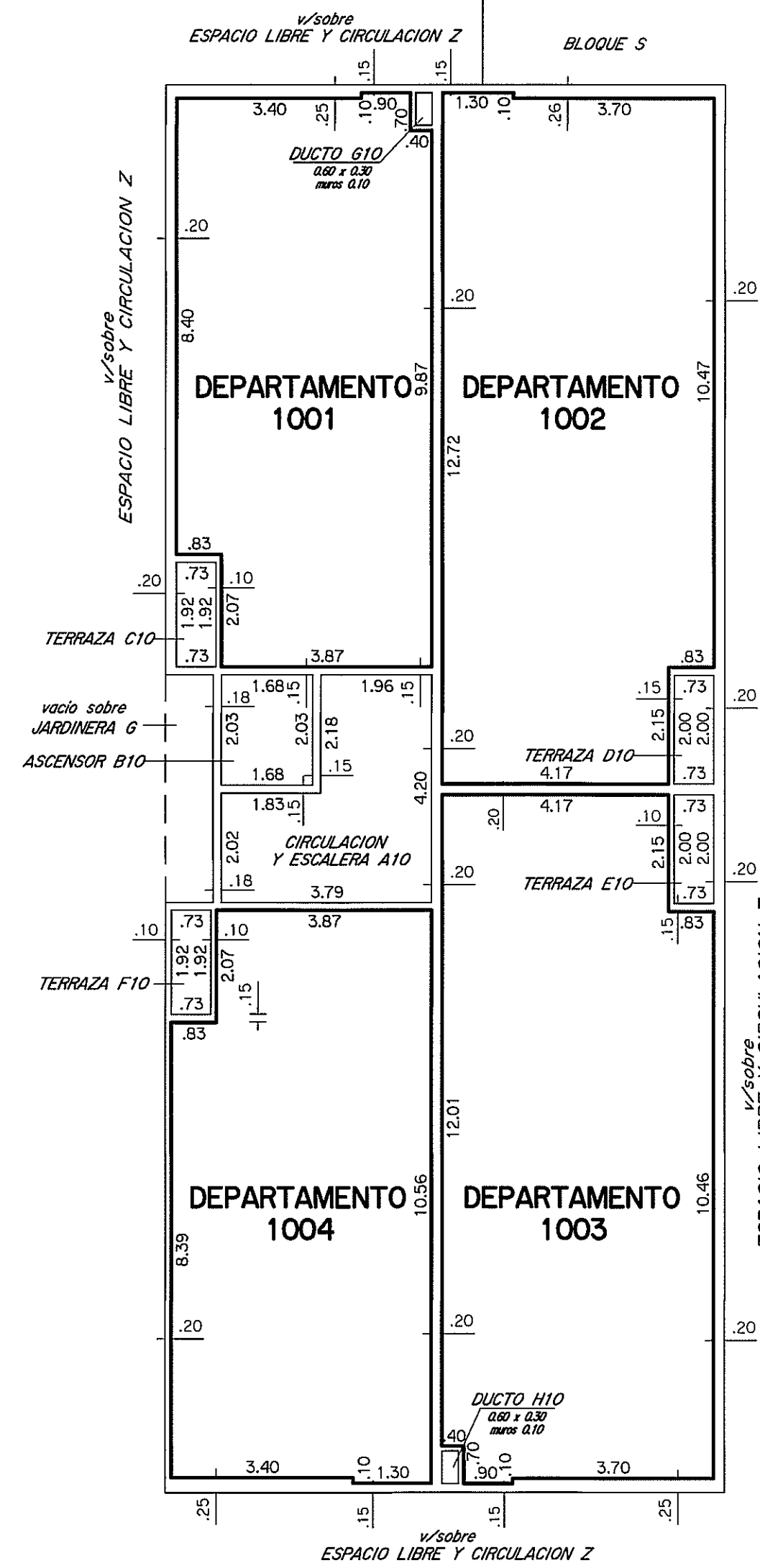
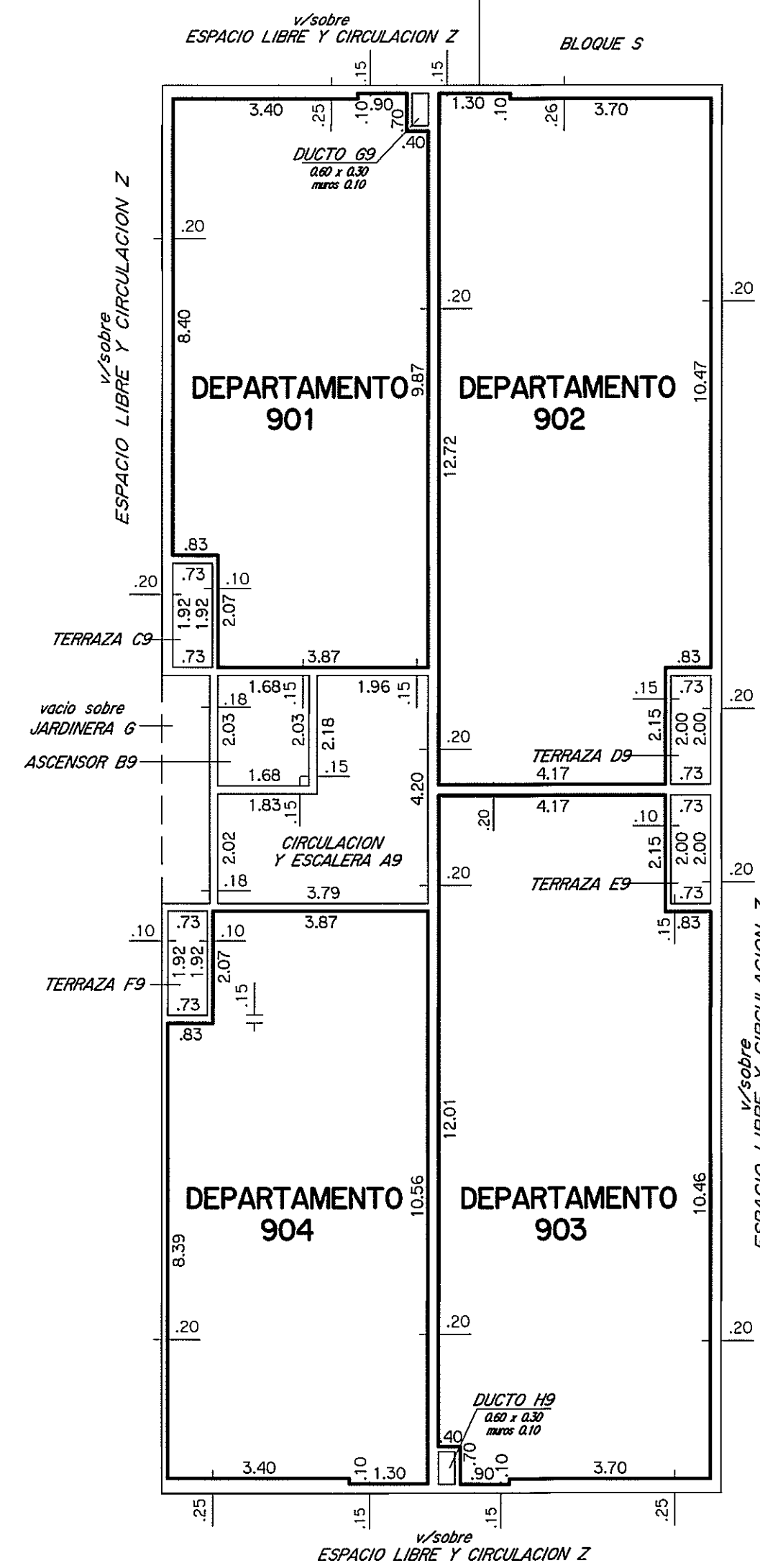


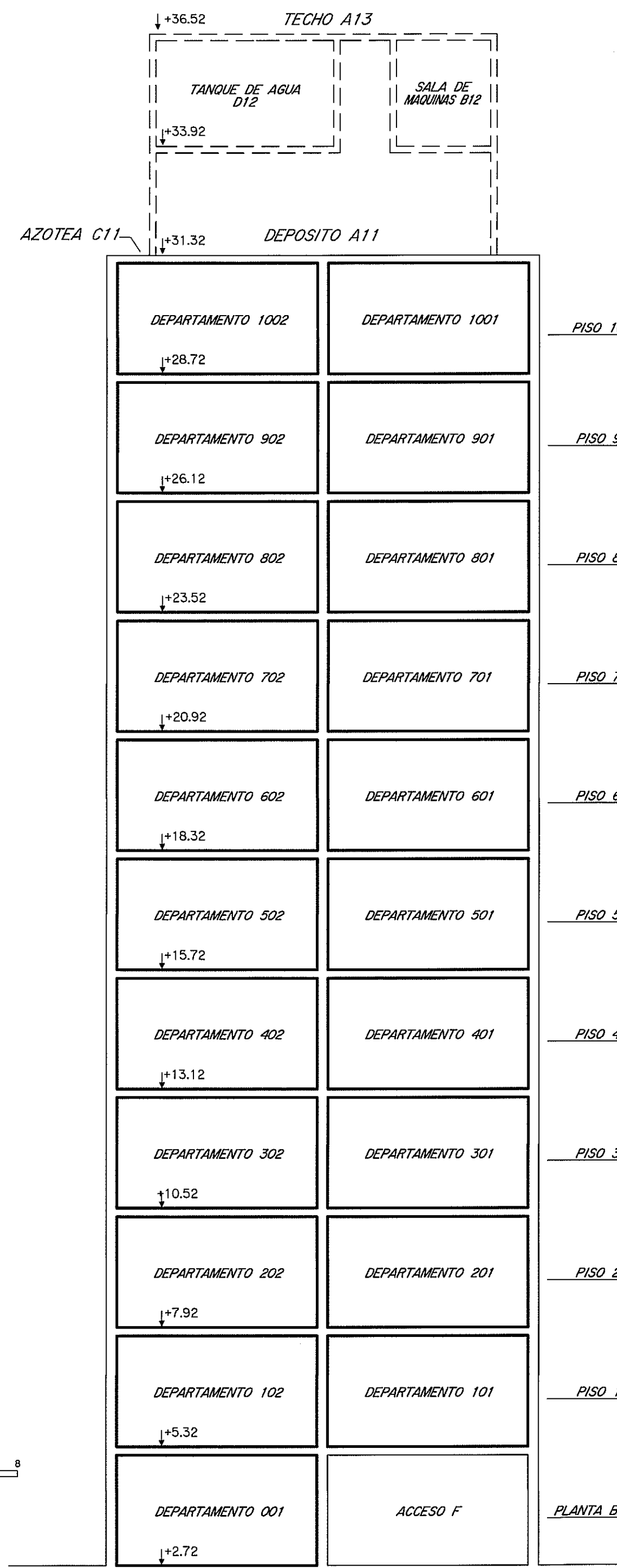
PISO 9

PISO 10

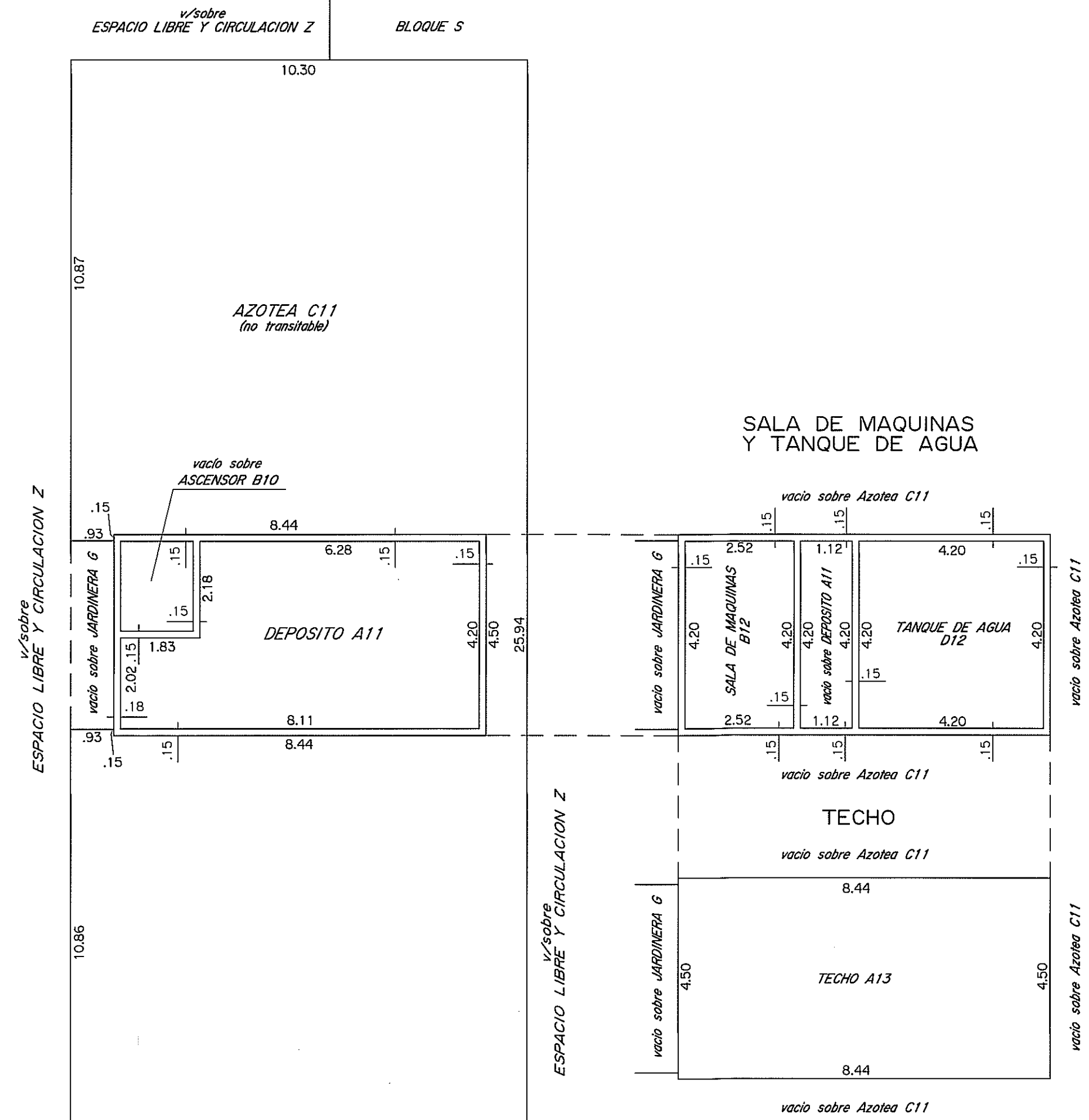


NOTAS : • El presente edificio posee como antecedente el Permiso de Construcción N° 156551 y 156551/1 aprobados el 27/10/1981 y 27/09/1983 en el régimen de Propiedad Horizontal.  
• El certificado de defectos de acuerdo a lo establecido en el Art. 7 Lit. "C" del Dec. 97/2012 reglamentario del Art. 20 de la Ley N° 18795 fue expedido por el Ing. Agrím. Wilson Arcari el 29/11/2012.  
• El certificado de Habitabilidad de acuerdo a lo establecido en el Art. 7 Lit. "J" del Dec. 97/2012 reglamentario del Art. 20 de la Ley N° 18795 fue expedido por el Arq. Nery Duplich el 29/11/2012.  
• El certificado de incombustibilidad de acuerdo a lo exigido en el Literal A del Art. 57 del Dec. Ley N° 14261 fue expedido por el Arq. Nery Duplich el 26/10/2012.  
• El certificado Notarial de acuerdo a lo establecido en el Art. 7 Literal F del Dec. 97/2012 reglamentario del Art. 20 de la Ley N° 18795 fue expedido por la Esc. Adriana Cacho el 30/11/2012.  
• La presente incorporación no implica Habilitación Final del edificio.

CORTE A-B

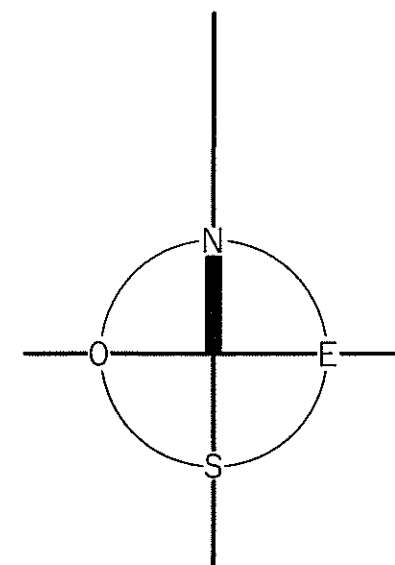


AZOTEA




PLANILLA de áreas en metros cuadrados

Bloque	Planta	Nivel	DESIGNACION	AREAS			TOTAL EDIFICADO	OBSERVACIONES
				PROPIEDAD INDIVIDUAL EDIFICADA	PROPIEDAD COMUN EDIFICADA	LIBRE		
BLOQUE T	PISO 9		DEPARTAMENTO 901	47.34				
			DEPARTAMENTO 902	61.45				
			DEPARTAMENTO 903	61.12				
			DEPARTAMENTO 904	47.57				
			CIRC. Y ESCALERA A9		11.93			
			ASCENSOR B9			3.41		
			TERRAZA C9		1.40			Uso exclusivo Depto.901
			TERRAZA D9		1.46			Uso exclusivo Depto.902
			TERRAZA E9		1.46			Uso exclusivo Depto.903
			TERRAZA F9		1.40			Uso exclusivo Depto.904
			DUCTO G9			0.18		
			DUCTO H9			0.18		
			MUROS		24.31			
			TOTALES		217.48	41.96	3.77	259.44
BLOQUE T	PISO 10		DEPARTAMENTO 1001	47.34				
			DEPARTAMENTO 1002	61.45				
			DEPARTAMENTO 1003	61.12				
			DEPARTAMENTO 1004	47.57				
			CIRC. Y ESCALERA A10		11.93			
			ASCENSOR B10			3.41		
			TERRAZA C10		1.40			Uso exclusivo Depto.1001
			TERRAZA D10		1.46			Uso exclusivo Depto.1002
			TERRAZA E10		1.46			Uso exclusivo Depto.1003
			TERRAZA F10		1.40			Uso exclusivo Depto.1004
			DUCTO G10			0.18		
			DUCTO H10			0.18		
			MUROS		24.31			
			TOTALES		217.48	41.96	3.77	259.44
BLOQUE T	AZOTEA		DEPOSITO A11		30.07			
			AZOTEA C11		4.50	225.23		
			MUROS		34.57	225.23	34.57	TOTAL PLANTA 259.80
			SALA DE MAQUINAS B12		10.58			
			TANQUE DE AGUA D12		17.64			
			MUROS		5.05			
BLOQUE T	TECHO		TOTAL S.de MAQ. Y T.de AGUA		33.27		33.27	TOTAL PLANTA 33.27
			TECHO A13			37.98		
			TOTALES		2344.94	576.92	308.41	2921.86



ESCALA 1:100



**DIVISION NOTARIAL AGRIMENSURA AGENCIA NACIONAL DE VIVIENDA**

**PLANO DE MENSURA FRACCIONAMIENTO-PROPIEDAD HORIZONTAL**  
Ley N° 10751 del 25/06/1946 y Art. 20, Ley N° 18795 del 17/08/2011

Fiduciario: **AGENCIA NACIONAL DE VIVIENDA FIDEICOMISO SOCIAL V - FIDEICOMISO FINANCIERO**

Area: 11Há 2617m<sup>2</sup> 22dm<sup>2</sup>

Por fideicomiso financiero: **Fernando Alari, Nestor Cuentas**

Montevideo, 24 de Mayo de 2012.

WILSON ARCARI, Ingeniero Agrimensor MATRICULA N° 856

ANTECEDENTES: Grafico, Titulo, etc.

LAMINA 43 de 72  
**BLOQUE T**  
Contiene: Piso 9 a Planta Techo, Planilla de Areas y Corte.

DIRECCION NACIONAL DE CATASTRO COTEJO Y REGISTRO DE PLANOS

Cotejado, sin observaciones y cumplidos los requisitos vigentes se inscribe con el N° 48217.

Se fijaron timbres de la Caja de Jubilaciones y Pensiones de Profesionales Universitarios por \$ 896327.

Montevideo, 24 de Mayo de 2012.

BEATRIZ CARNELLI VIDAUR, Ing. Agrím. DIRECTORA DE CARTOGRAFIA

NELSON JUSTO, Ing. Agrím. JEFE DE REGISTRO