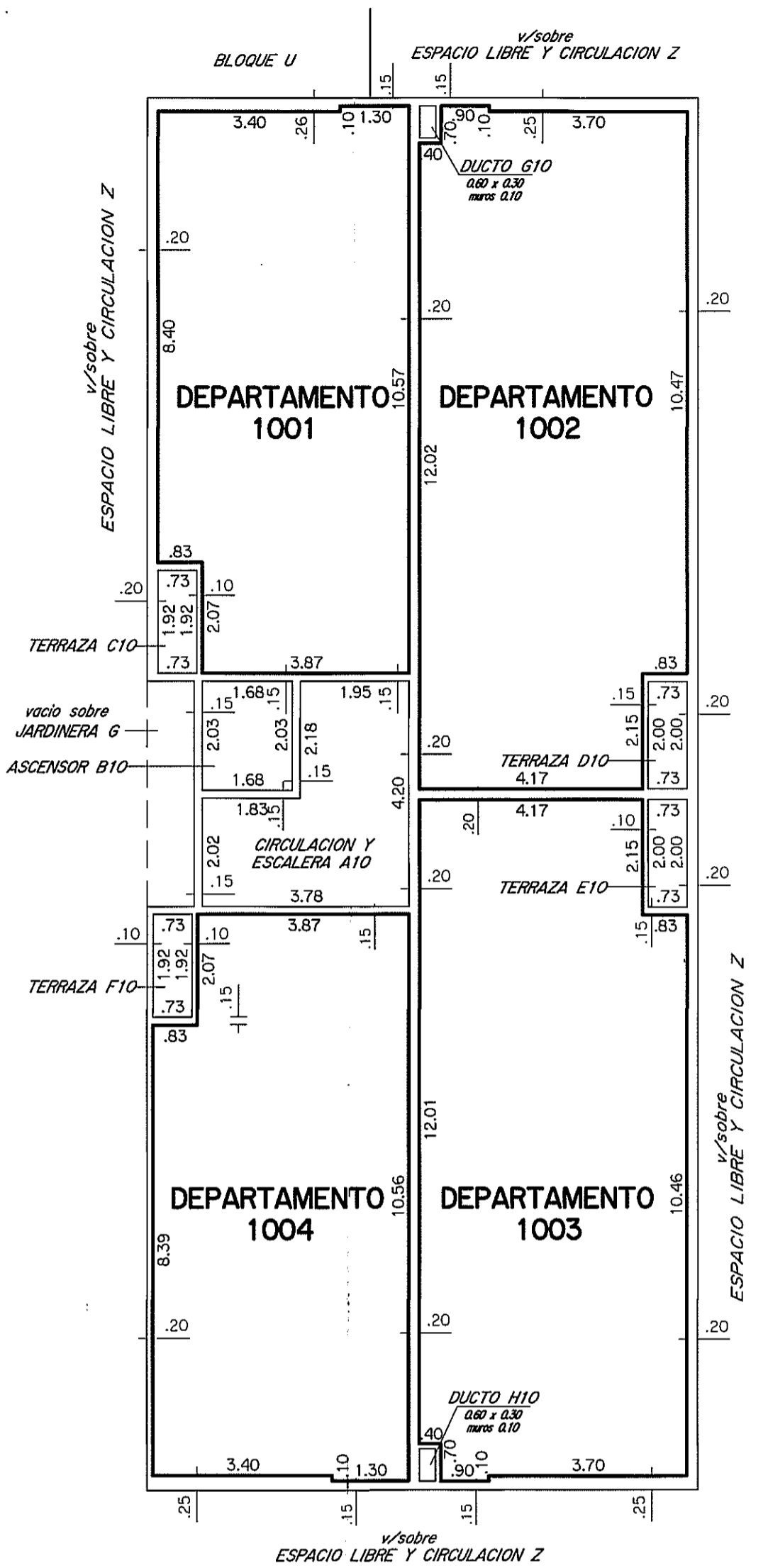
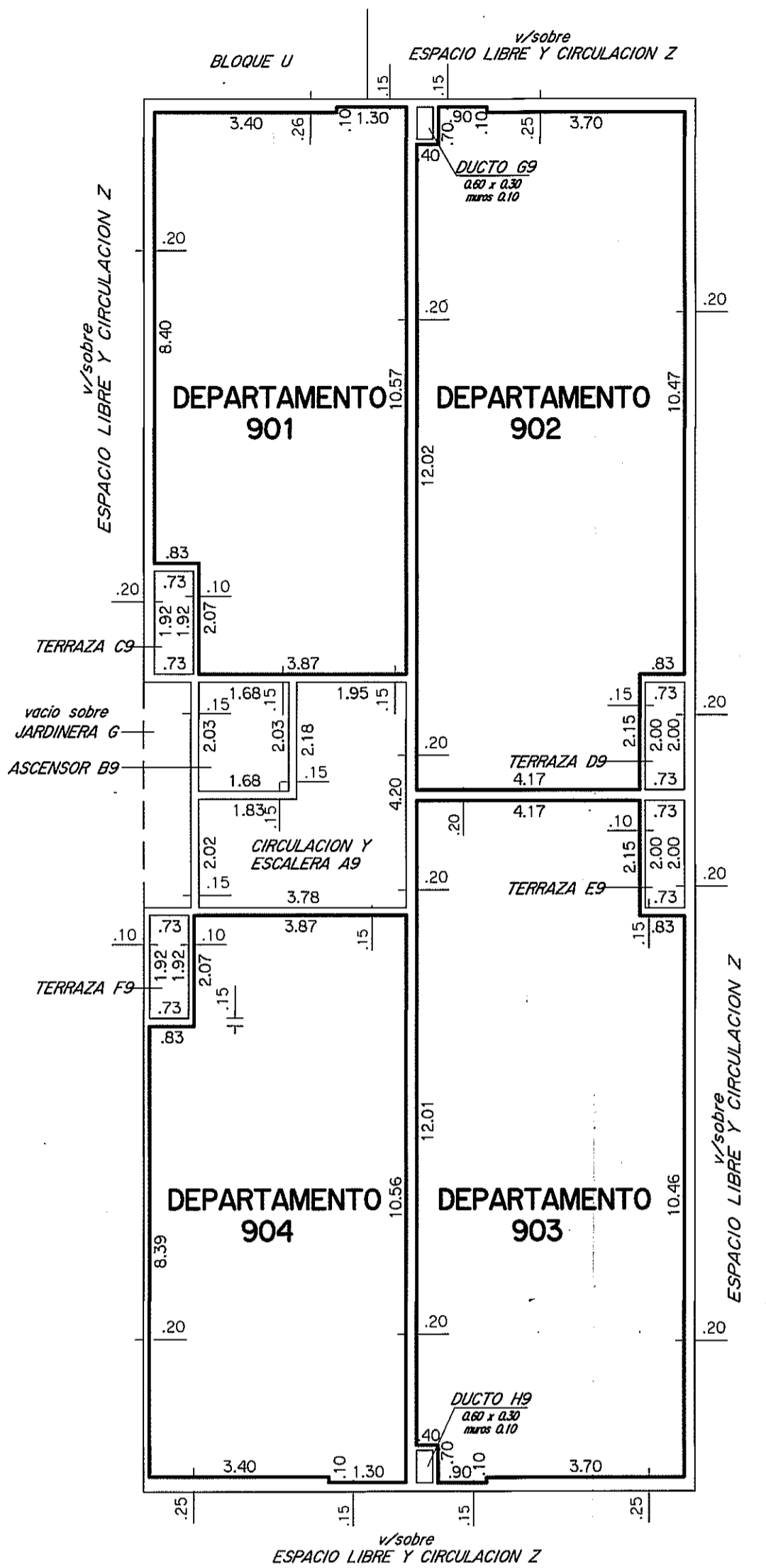


AZOTEA

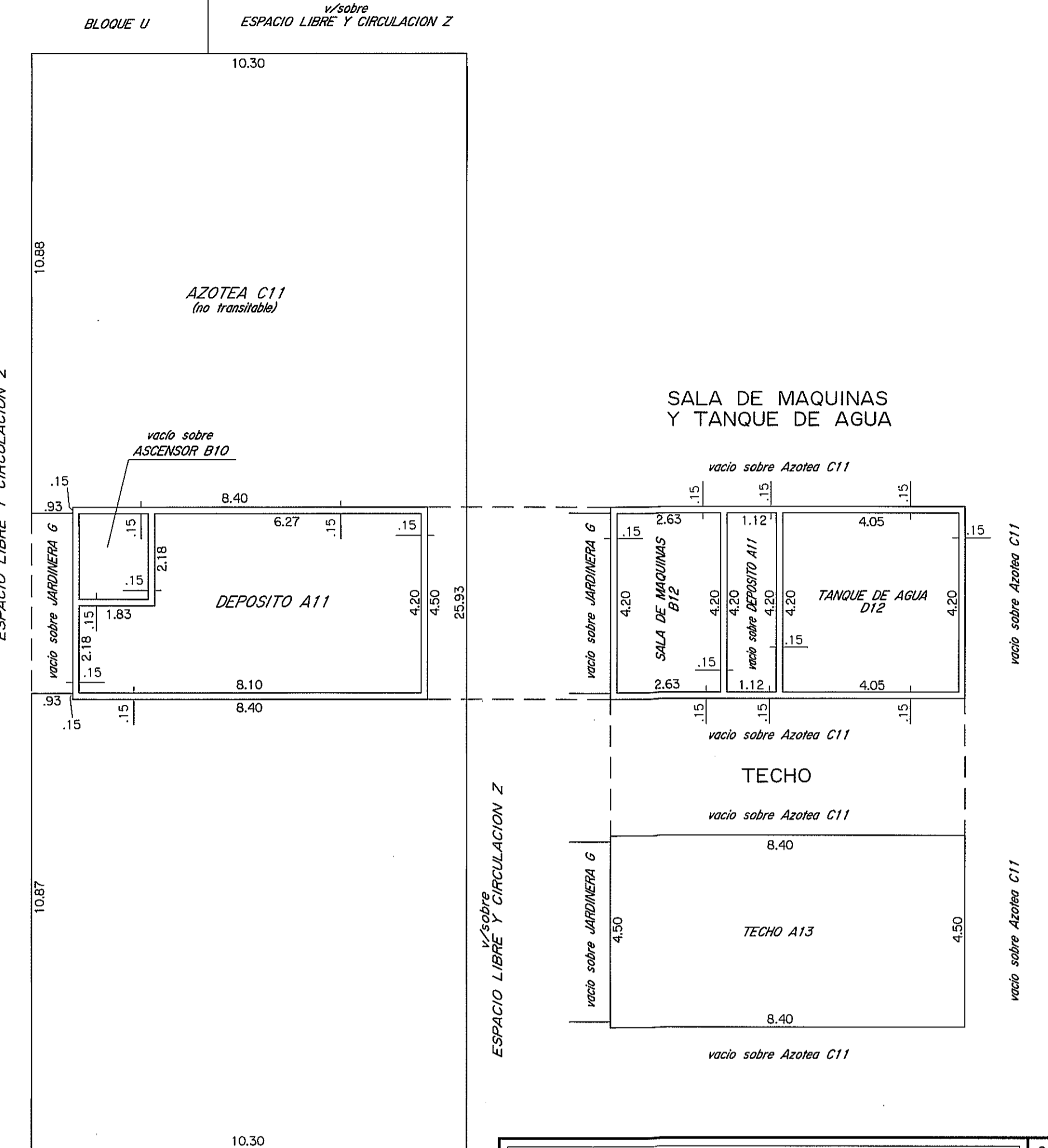
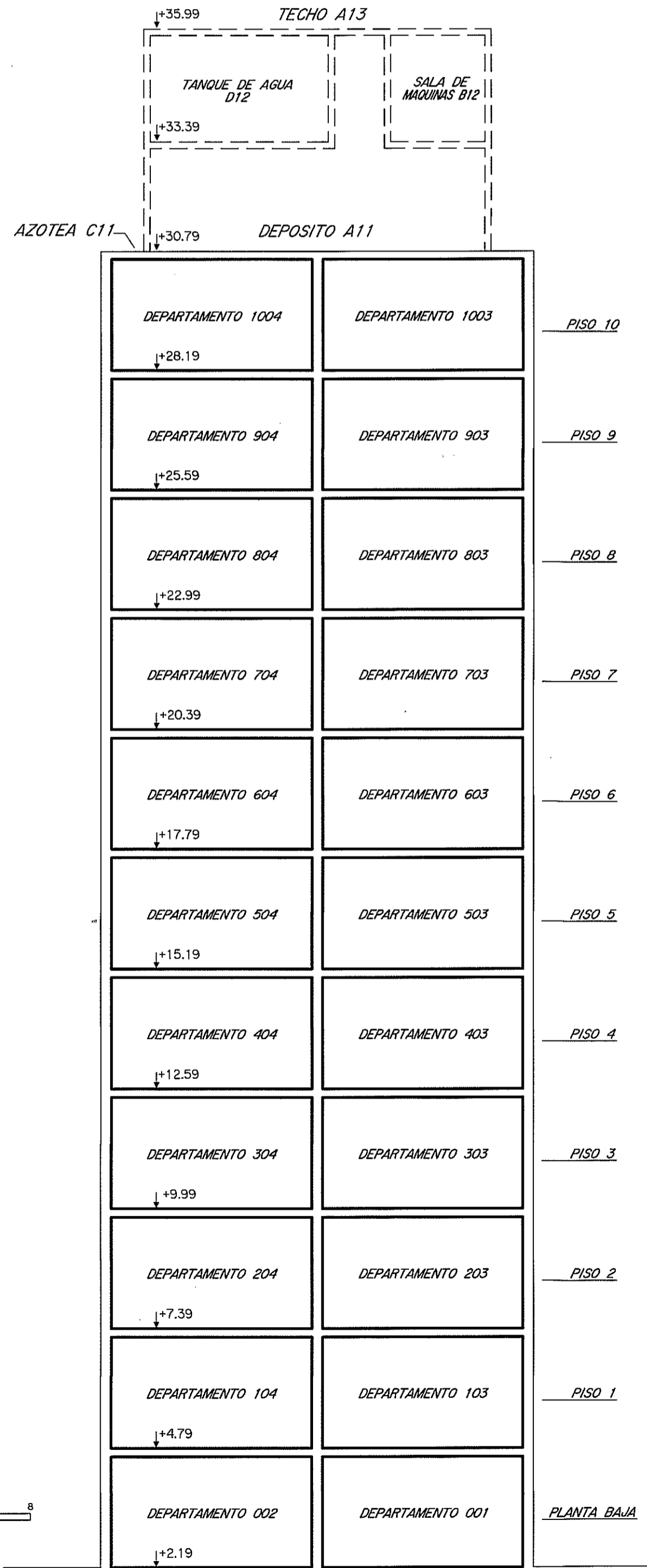
PISO 9

PISO 10



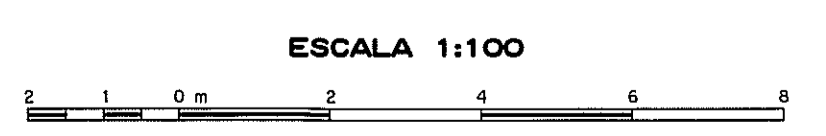
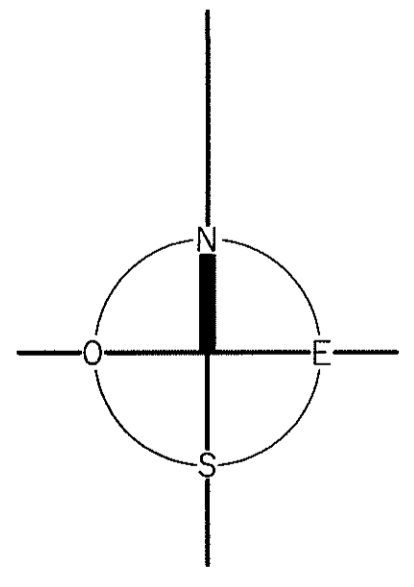
NOTAS : • El presente edificio posee como antecedente el Permiso de Construcción N° 156551 y 156551/1 aprobados el 27/10/1981 y 27/09/1983 en el régimen de Propiedad Horizontal.  
• El certificado de efectaciones de acuerdo a lo establecido en el Art. 7 L.R. "C" del Dec. 97/2012 reglamentario del Art. 20 de la Ley N° 18795 fue expedido por el Ing. Agrim. Wilson Arcari el 29/11/2012.  
• El certificado de Habitabilidad de acuerdo a lo establecido en el Art. 7 L.R. "D" del Dec. 97/2012 reglamentario del Art. 20 de la Ley N° 18795 fue expedido por el Arq. Mary Daguech el 29/11/2012.  
• El certificado de Incombustibilidad de acuerdo a lo estipulado en el Literal A del Art. 57 del Dec. Ley N° 14261 fue expedido por el Arq. Mary Daguech el 26/10/2012.  
• El certificado Notarial de acuerdo a lo establecido en el Art. 7 Literal F del Dec. 97/2012 reglamentario del Art. 20 de la Ley N° 18795 fue expedido por el Esc. Adriana Cocho el 30/11/2012.  
• La presente incorporación no implica Habilitación Final del edificio.


CORTE A-B



PLANILLA de áreas en metros cuadrados

Bloque	Planta	Nivel	DESIGNACION	AREAS			TOTAL EDIFICADO	OBSERVACIONES
				PROPIEDAD INDIVIDUAL EDIFICADA	PROPIEDAD COMUN EDIFICADA	LIBRE		
BLOQUE V	PISO 9		DEPARTAMENTO 901	47.62				
			DEPARTAMENTO 902	61.17				
			DEPARTAMENTO 903	61.12				
			DEPARTAMENTO 904	47.57				
			CIRC. Y ESCALERA A9		11.89			
			ASCENSOR B9			3.41		
			TERRAZA C9		1.40			Uso exclusivo Depto.901
			TERRAZA D9		1.46			Uso exclusivo Depto.902
			TERRAZA E9		1.46			Uso exclusivo Depto.903
			TERRAZA F9		1.40			Uso exclusivo Depto.904
			DUCTO G9			0.18		
			DUCTO H9			0.18		
			MUROS		24.35			
			TOTALES		217.48	41.96	3.77	259.44
BLOQUE V	PISO 10		DEPARTAMENTO 1001	47.62				
			DEPARTAMENTO 1002	61.17				
			DEPARTAMENTO 1003	61.12				
			DEPARTAMENTO 1004	47.57				
			CIRC. Y ESCALERA A10		11.89			
			ASCENSOR B10			3.41		
			TERRAZA C10		1.40			Uso exclusivo Depto.1001
			TERRAZA D10		1.46			Uso exclusivo Depto.1002
			TERRAZA E10		1.46			Uso exclusivo Depto.1003
			TERRAZA F10		1.40			Uso exclusivo Depto.1004
			DUCTO G10			0.18		
			DUCTO H10			0.18		
			MUROS		24.35			
			TOTALES		217.48	41.96	3.77	259.44
BLOQUE V	AZOTEA		DEPOSITO A11		30.03			
			AZOTEA			225.41		
			MUROS		4.36			
			TOTAL AZOTEA		34.39	225.41	34.39	TOTAL PLANTA 259.80
			SALA DE MAQUINAS B12		11.05			
BLOQUE V	TECHO		TANQUE DE AGUA D12		17.01			
			MUROS		5.04			
			TOTAL S.de MAQ y T.de AGUA		33.10		33.10	TOTAL PLANTA 33.10
			TECHO			37.80		
			TOTAL TECHO			37.80		TOTAL PLANTA 37.80
TOTALES BLOQUE V				2283.49	638.02	308.41	2921.51	



		DIVISION NOTARIAL AGRIMENSURA <b>AGENCIA NACIONAL DE VIVIENDA</b>	Conjunto Habitacional  <b>71</b>
<b>PLANO DE MENSURA</b> FRACCIONAMIENTO-PROPIEDAD HORIZONTAL Ley N° 10751 del 25/06/1946 y Art. 20, Ley N° 18795 del 17/08/2011		Departamento <b>MONTEVIDEO</b>	Localidad Catastral Montevideo
Fiduciario <b>AGENCIA NACIONAL DE VIVIENDA</b> FIDEICOMISO SOCIAL V - FIDEICOMISO FINANCIERO		Corpepa Catastral 8807	PADRON 426470
Area 11Há 2617m <sup>2</sup> 22dm <sup>2</sup>		Escala 1/100	
Por fideicomiso financiero Montevideo, Noviembre del 2012.		Dibujantes Fernando Alari Nestor Cuentas	
WILSON ARCARI Ingeniero Agrimensor MATRICULA N° 656			
ANTECEDENTES			
GRAFICO	Ing. Agrim. Cesar A. Herrera	Agosto 1984	Inscrito con el N° 6365 el 21/03/1985
	Ing. Agrim. Cesar A. Herrera	Diciembre 1982	Inscrito con el N° 1478 el 13/01/1984
	Ing. Agrim. Cesar A. Herrera	Diciembre 1981	Inscrito con el N° 1372 el 29/06/1982
	Ing. Agrim. Wilson Arcari	Marzo de 2011	Inscrito con el N° 45240 el 11/09/2012
TITULO	Esc. Hilda Miriam Salas	26/09/2008	Inscrito en el Registro Nacional de Actos Personales, Sección Universidades
	Esc. Adriana Cocho Saver	29/11/2010	Inscrito en el Registro de la Propiedad, Sección Inmobiliaria de Montevideo
			Inscrito el 14/12/2010 con el N° 150395
LAMINA 47 de 72 <b>BLOQUE V</b> Contiene: Piso 9 a Planta Techo, Planilla de Areas y Corte.			
DIRECCION NACIONAL DE CATASTRO COTEJO Y REGISTRO DE PLANOS Cotejado, sin observaciones y cumplidos los requisitos vigentes se inscribe con el N° 46217. Se fijaron libras de la Caja de Jubilaciones y Pensiones de Profesionales Universitarios por \$ 24.000.000. Montevideo, 24 de 13.			
BEATRIZ CARDELLI VIDAUER Ing. Agrim. DIRECTORA DIV. CARTOGRAFIA		NELSON J. GIUSTO Ing. Agrim. JEFE DE REGISTRO	