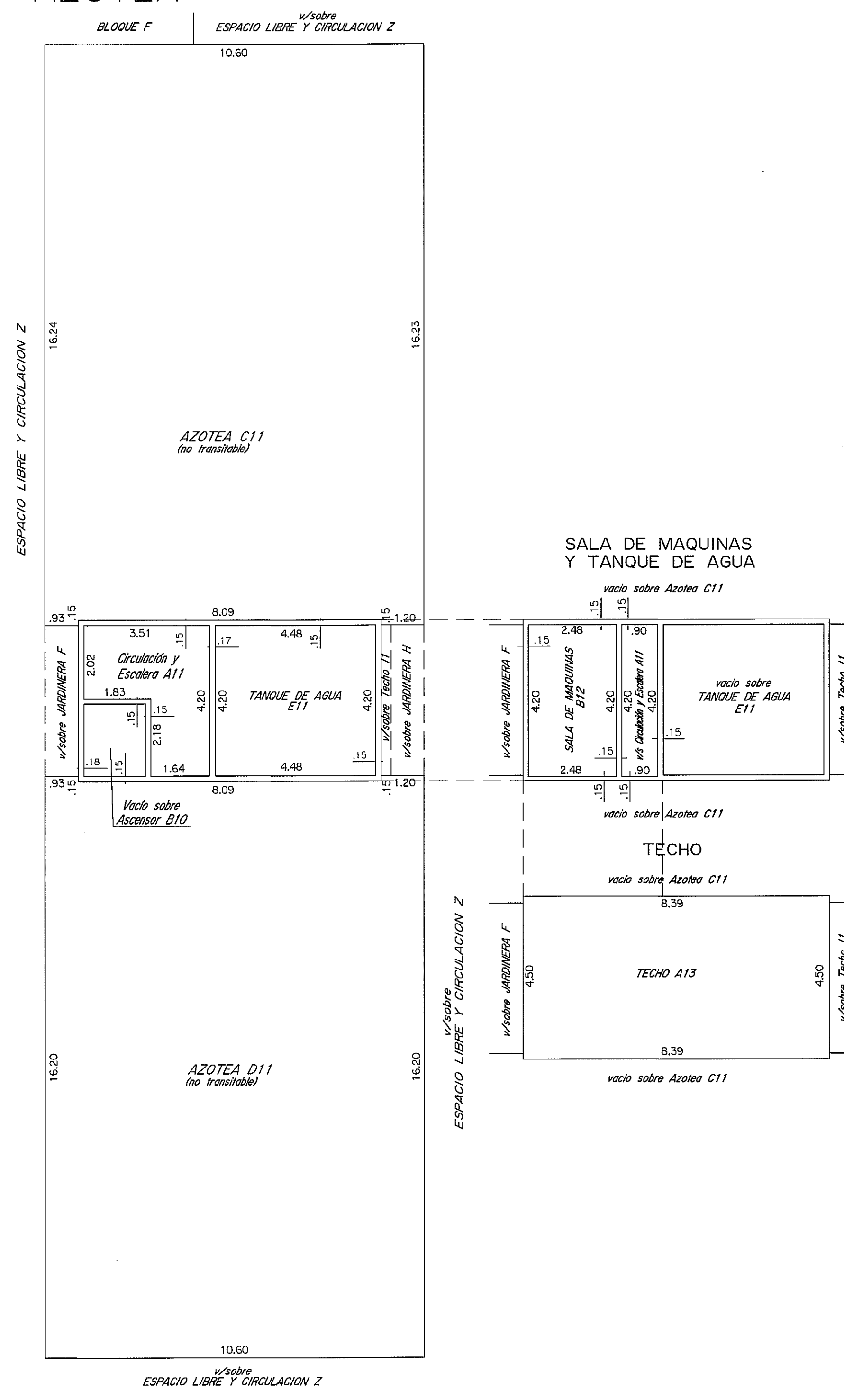
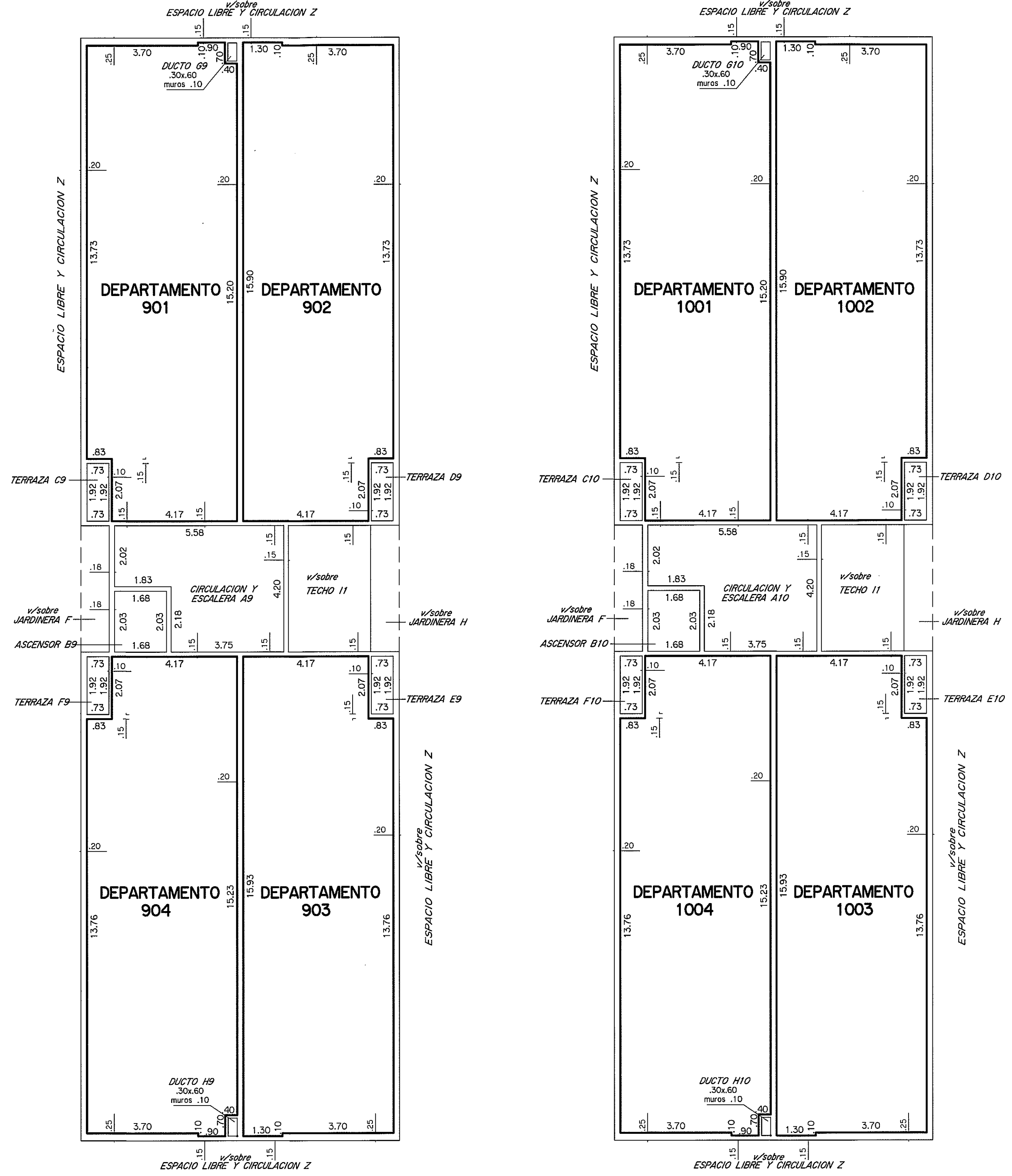


PISO 9

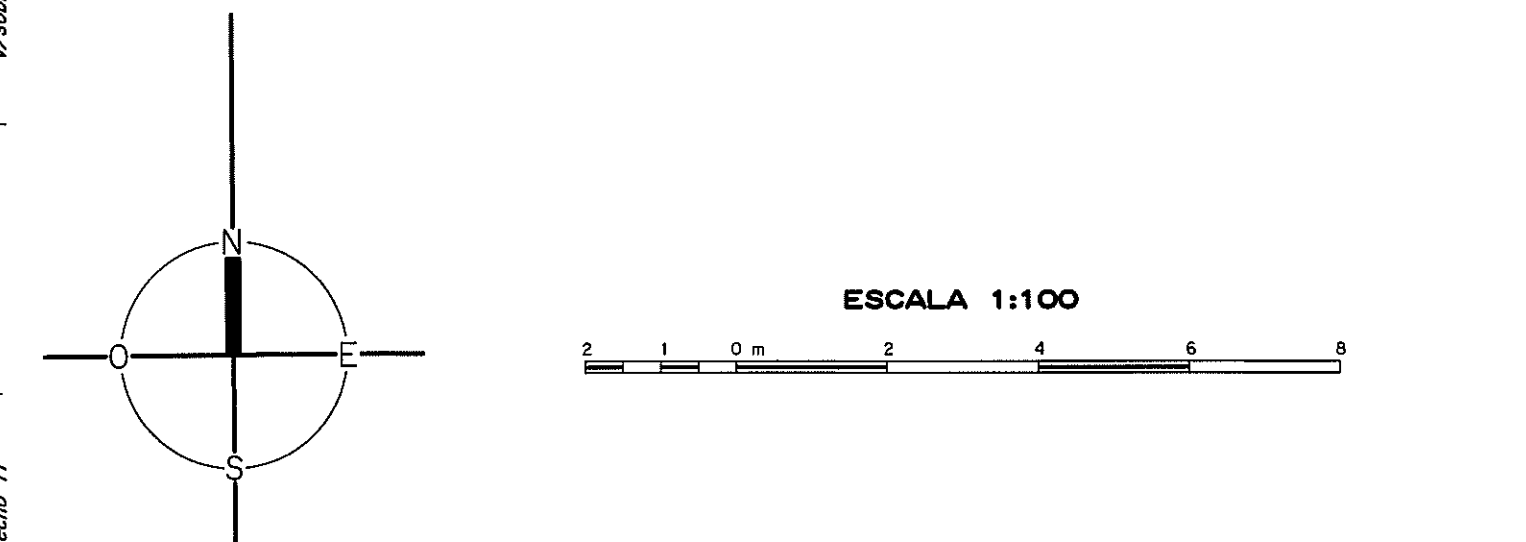
PISO 10

AZOTEA

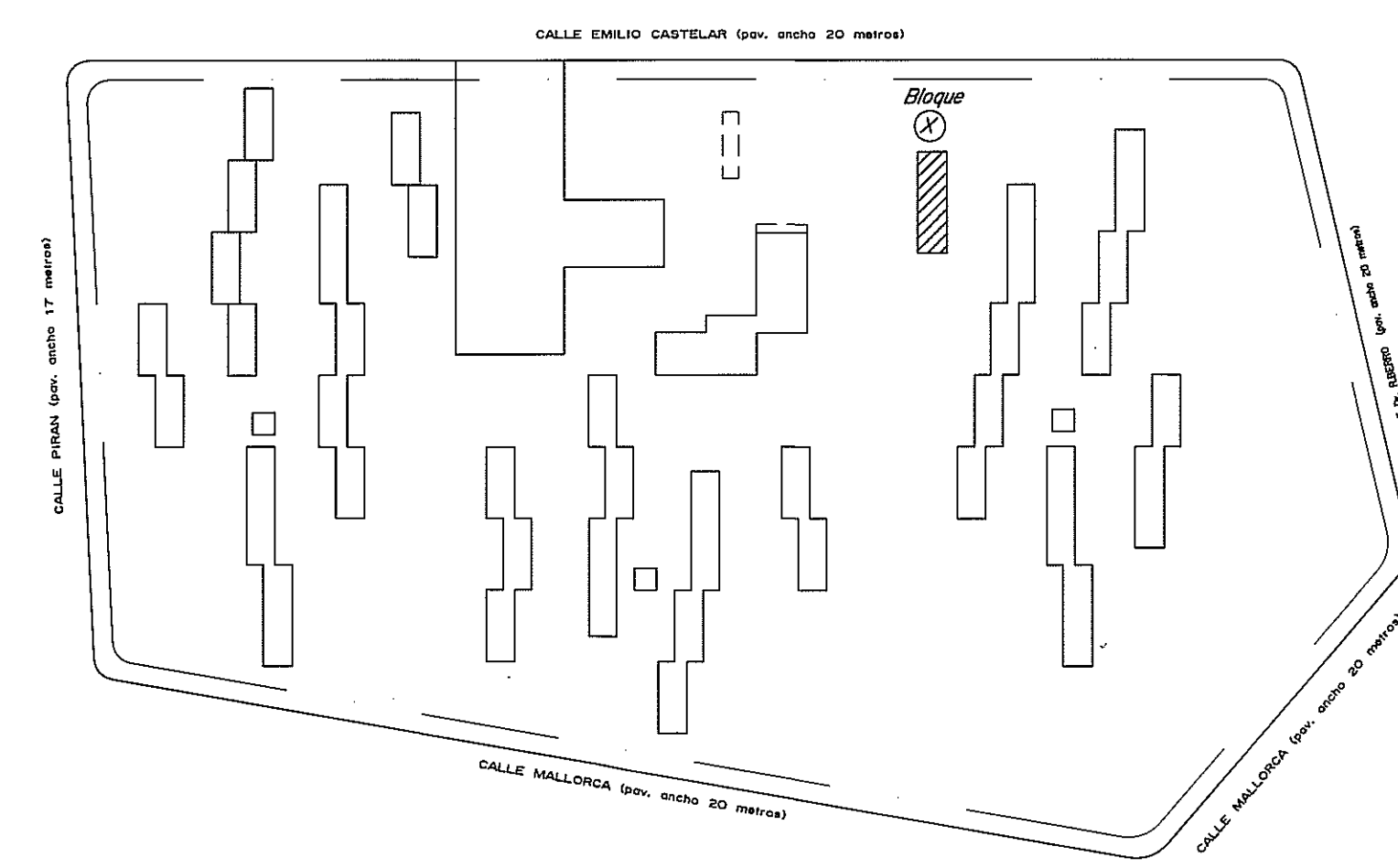
PLANILLA de áreas en metros cuadrados



Bloque	Planta	Nivel	DESIGNACION	AREAS			OBSERVACIONES	
				PROPIEDAD INDIVIDUAL EDIFICADA	PROPIEDAD COMUN EDIFICADA	TOTAL EDIFICADO		
BLOQUE X	PISO 9	+29.42	DEPARTAMENTO 901	77.13				
			DEPARTAMENTO 902	77.41				
			DEPARTAMENTO 903	77.56				
			DEPARTAMENTO 904	77.28				
			CIRC. Y ESCALERA A9		19.45			
			ASCENSOR B9			3.41		
			TERRAZA C9		1.40		Uso exclusivo Depto.901	
			TERRAZA D9		1.40		Uso exclusivo Depto.902	
			TERRAZA E9		1.40		Uso exclusivo Depto.903	
			TERRAZA F9		1.40		Uso exclusivo Depto.904	
BLOQUE X	PISO 10	+32.02	DEPARTAMENTO 1001	77.13				
			DEPARTAMENTO 1002	77.41				
			DEPARTAMENTO 1003	77.56				
			DEPARTAMENTO 1004	77.28				
			CIRC. Y ESCALERA A10		19.45			
			ASCENSOR B10			3.41		
			TERRAZA C10		1.40		Uso exclusivo Depto.1001	
			TERRAZA D10		1.40		Uso exclusivo Depto.1002	
			TERRAZA E10		1.40		Uso exclusivo Depto.1003	
			TERRAZA F10		1.40		Uso exclusivo Depto.1004	
BLOQUE X	TECHO	+39.82	DUCTO G9			0.18		
			DUCTO H9			0.18		
			MUROS		29.84			
			TOTALES	309.38	54.89	3.77	364.27	TOTAL PLANTA 368.04
			CIRCULACION Y ESCALERA A11		10.67			
			AZOTEA C11			170.87		
			TANQUE DE AGUA E11			170.51		
			MUROS		15.81			
			MUROS		6.48			
			TOTAL AZOTEA		35.98	341.38	34.41	TOTAL PLANTA 377.34
SALA DE MAQUINAS B12		10.42						
MUROS		4.95						
TOTAL S.de MAQ y T.de AGUA		15.37		15.37	TOTAL PLANTA 15.37			
TECHO A13			36.41					
TOTAL TECHO			36.41		TOTAL PLANTA 36.41			
TOTALES BLOQUE X			3248.34	820.39	439.32	4068.73		



CROQUIS DE UBICACION



NOTAS : • El presente edificio posee como antecedente el Permiso de Construcción N° 156551 y 156551/1 aprobados el 27/10/1981 y 27/09/1983 en el régimen de Propiedad Horizontal.
 • El certificado de afectaciones de acuerdo a lo establecido en el Art. 7 Lit. "c" del Dec. 97/2012 reglamentario del Art. 20 de la Ley N° 18795 fue expedido por el Ing. Agrim. Wilson Arcari el 29/11/2012.
 • El certificado de Habitabilidad de acuerdo a lo establecido en el Art. 7 Lit. "f" del Dec. 97/2012 reglamentario del Art. 20 de la Ley N° 18795 fue expedido por el Arq. Mary Duplach el 29/11/2012.
 • El certificado de Incombustibilidad de acuerdo a lo estipulado en el Libro A del Art. 57 del Dec. Ley N° 14261 fue expedido por el Arq. Mary Duplach el 25/10/2012.
 • El certificado Notarial de acuerdo a lo establecido en el Art. 7 Literal F del Dec. 97/2012 reglamentario del Art. 20 de la Ley N° 18795 fue expedido por la Esc. Adriana Cacho el 30/11/2012.
 • La presente incorporación no implica Habilitación Final del edificio.

DIVISION NOTARIAL AGRIMENSURA AGENCIA NACIONAL DE VIVIENDA		Conjunto Habitacional 71															
PLANO DE MENSURA FRACCIONAMIENTO-PROPIEDAD HORIZONTAL Ley N° 10751 del 25/06/1946 y Art. 20, Ley N° 18795 del 17/08/2011		Departamento MONTEVIDEO															
Ley N° 10751 del 25/06/1946 y Art. 20, Ley N° 18795 del 17/08/2011		Localidad Catastral Montevideo															
Fiduciario AGENCIA NACIONAL DE VIVIENDA FIDEICOMISO SOCIAL V - FIDEICOMISO FINANCIERO		Carpeta Catastral 8807															
Area 11Há 2617m ² 22dm ²		PADRON 426470															
Por fideicomiso financiero Dibujantes Fernando Alari Nestor Cuentas		Escala 1/100															
Montevideo, Noviembre de 2012.																	
WILSON ARCARI Ingeniero Agrimensor MATRICULA N° 856																	
ANTECEDENTES <table border="1"> <thead> <tr> <th>GRAFICO</th> <th>Fecha</th> <th>Detalle</th> </tr> </thead> <tbody> <tr> <td>Ing. Agrim. Cesar A. Herrera</td> <td>Abril 1984</td> <td>Inscrito con el N° 6365 el 21/03/1985</td> </tr> <tr> <td>Ing. Agrim. Cesar A. Herrera</td> <td>Diciembre 1982</td> <td>Inscrito con el N° 1478 el 13/01/1984</td> </tr> <tr> <td>Ing. Agrim. Cesar A. Herrera</td> <td>Diciembre 1981</td> <td>Inscrito con el N° 1372 el 29/06/1982</td> </tr> <tr> <td>Ing. Agrim. Wilson Arcari</td> <td>Marzo de 2011</td> <td>Inscrito con el N° 45240 el 11/09/2012</td> </tr> </tbody> </table>			GRAFICO	Fecha	Detalle	Ing. Agrim. Cesar A. Herrera	Abril 1984	Inscrito con el N° 6365 el 21/03/1985	Ing. Agrim. Cesar A. Herrera	Diciembre 1982	Inscrito con el N° 1478 el 13/01/1984	Ing. Agrim. Cesar A. Herrera	Diciembre 1981	Inscrito con el N° 1372 el 29/06/1982	Ing. Agrim. Wilson Arcari	Marzo de 2011	Inscrito con el N° 45240 el 11/09/2012
GRAFICO	Fecha	Detalle															
Ing. Agrim. Cesar A. Herrera	Abril 1984	Inscrito con el N° 6365 el 21/03/1985															
Ing. Agrim. Cesar A. Herrera	Diciembre 1982	Inscrito con el N° 1478 el 13/01/1984															
Ing. Agrim. Cesar A. Herrera	Diciembre 1981	Inscrito con el N° 1372 el 29/06/1982															
Ing. Agrim. Wilson Arcari	Marzo de 2011	Inscrito con el N° 45240 el 11/09/2012															
TITULO Esc. No. 10751 del 25/06/1946 y Art. 20 de la Ley N° 18795 del 17/08/2011 Esc. Adriana Cacho Saverio 29/11/2012 Inscrito en el Registro de la Propiedad, Sección Habitacional de Montevideo el 14/12/2010 con el N°150395																	
LAMINA 49 de 72 BLOQUE X Contiene: Piso 9 a Planta Techo, Planilla de Areas y Croquis de Ubicación																	
DIRECCION NACIONAL DE CATASTRO COTEJO Y REGISTRO DE PLANOS Cotejado, sin observaciones y cumplidas las disposiciones vigentes se inscribe con el N° ... 46217 ... Se fijaron libromes de la Caja de Jubilaciones y Pensiones de Profesionales Universitarios por \$ 6.000.000. Montevideo, ... de ... de 2013.																	
BEATRIZ CARNELLI VIDAUR Inge. Agrim. DIRECTORA DE CARTOGRAFIA		NELSON J. GIUSTO Inge. Agrim. JEFE DE REGISTRO															