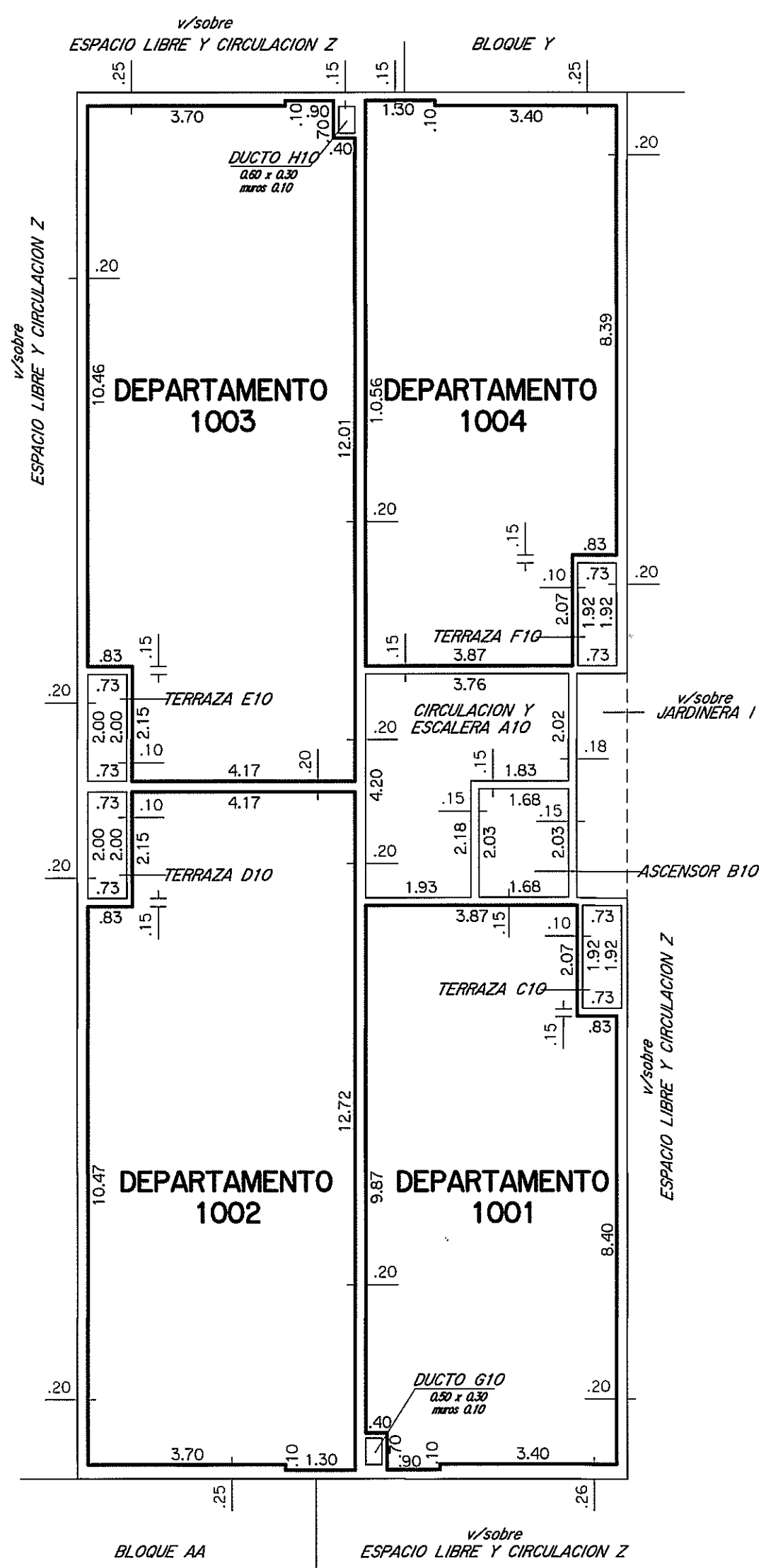
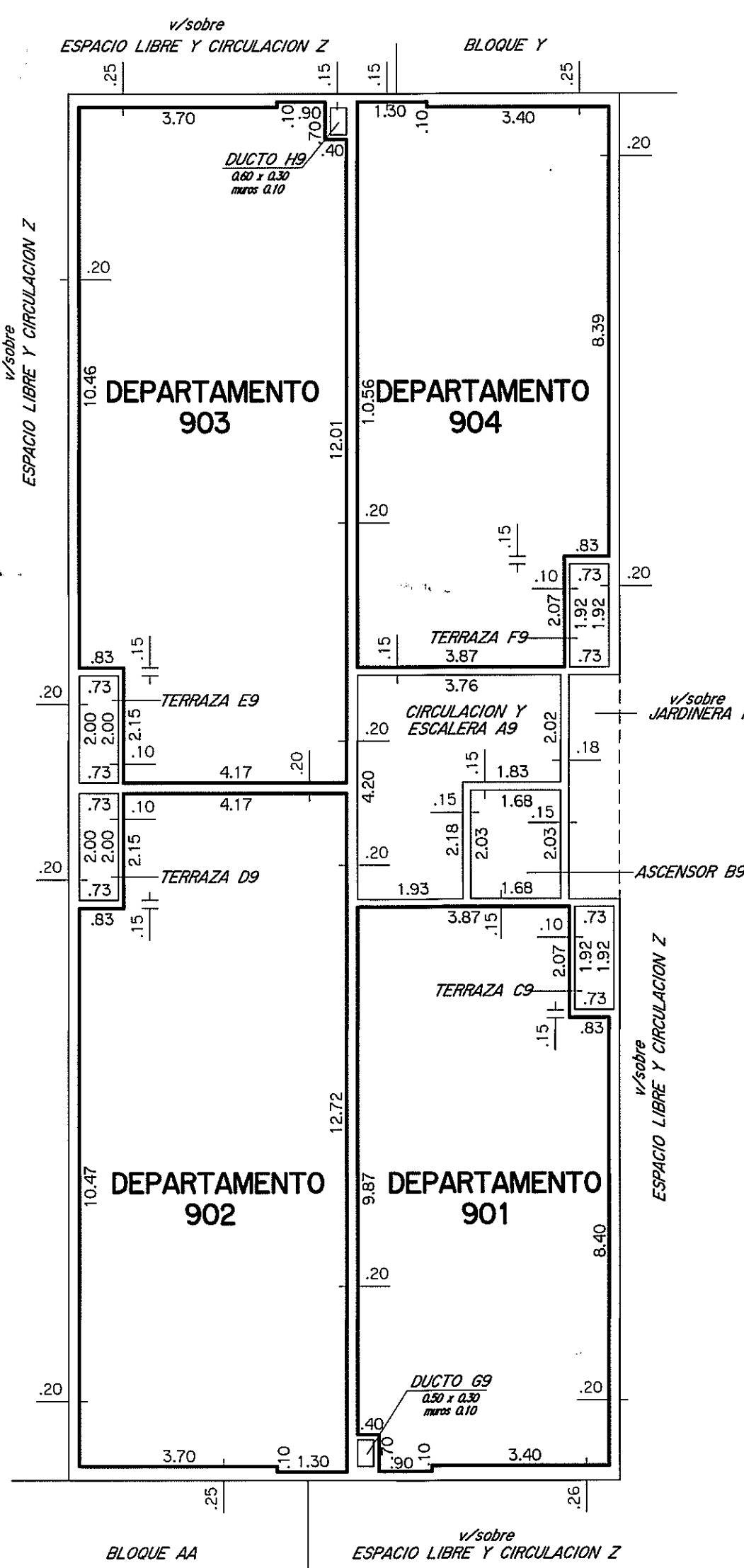


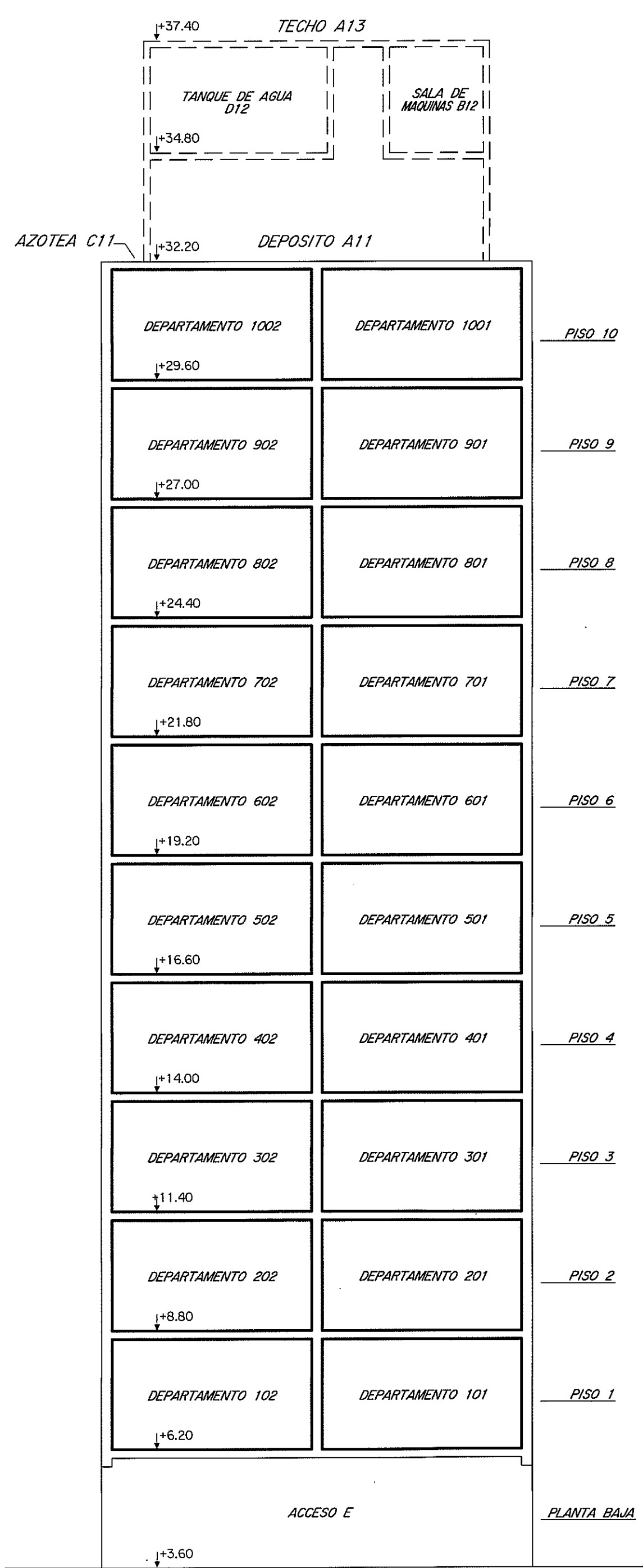
PISO 9

PISO 10

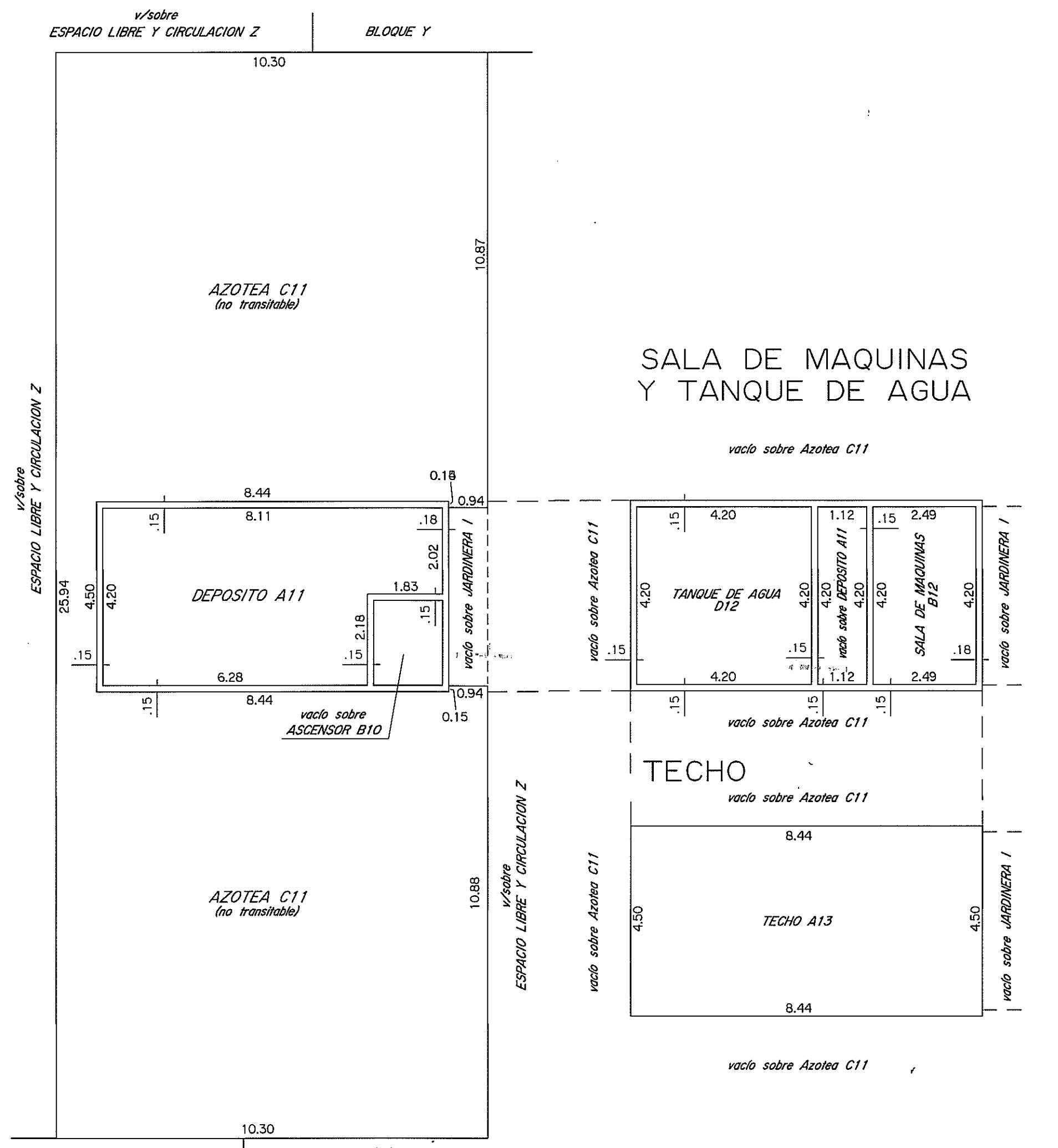


NOTAS : • El presente edificio posee como antecedente el Permiso de Construcción N° 156551 y 156551/1 aprobados el 27/10/1981 y 27/09/1983 en el régimen de Propiedad Horizontal.  
• El certificado de detecciones de acuerdo a lo establecido en el Art. 7 Lit. "c" del Dec. 97/2012 reglamentario del Art. 20 de la Ley N° 18795 fue expedido por el Ing. Agrim. Wilson Arcari el 29/11/2012.  
• El certificado de Habitabilidad de acuerdo a lo establecido en el Art. 7 Lit. "f" del Dec. 97/2012 reglamentario del Art. 20 de la Ley N° 18795 fue expedido por el Arq. Nery Duplech el 29/11/2012.  
• El certificado de Incombustibilidad de acuerdo a lo exigido en el Literal A del Art. 57 del Dec. Ley N° 14261 fue expedido por el Arq. Nery Duplech el 26/10/2012.  
• El certificado Notarial de acuerdo a lo establecido en el Art. 7 Literal F del Dec. 97/2012 reglamentario del Art. 20 de la Ley N° 18795 fue expedido por la Esc. Adriana Cacho el 30/11/2012.  
• La presente incorporación no implica Habilitación Final del edificio.

CORTE A-B

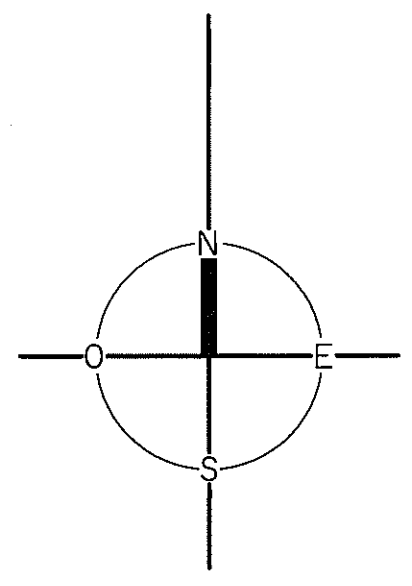


AZOTEA



PLANILLA de áreas en metros cuadrados

Edificio	Planta	Nivel	DESIGNACION	ÁREAS			OBSERVACIONES	
				PROPIEDAD INDIVIDUAL EDIFICADA	PROPIEDAD COMUN EDIFICADA	TOTAL EDIFICADO		
BLOQUE Z	PISO 9	DEPARTAMENTO 901	47.34					
		DEPARTAMENTO 902	61.45					
		DEPARTAMENTO 903	61.12					
		DEPARTAMENTO 904	47.57					
		CIRC. Y ESCALERA A9		11.80	3.41			
		ASCENSOR B9						
		TERRAZA C9		1.40			Uso exclusivo Depto.901	
		TERRAZA D9		1.46			Uso exclusivo Depto.902	
		TERRAZA E9		1.46			Uso exclusivo Depto.903	
		TERRAZA F9		1.40			Uso exclusivo Depto.904	
		DUCTO G9			0.18			
		DUCTO H9			0.18			
		MUROS			24.44			
		TOTALES		217.48	41.96	3.77	259.44	TOTAL PLANTA 263.21
		BLOQUE Z	PISO 10	DEPARTAMENTO 1001	47.34			
DEPARTAMENTO 1002	61.45							
DEPARTAMENTO 1003	61.12							
DEPARTAMENTO 1004	47.57							
CIRC. Y ESCALERA A10				11.80	3.41			
ASCENSOR B10								
TERRAZA C10				1.40			Uso exclusivo Depto.1001	
TERRAZA D10				1.46			Uso exclusivo Depto.1002	
TERRAZA E10				1.46			Uso exclusivo Depto.1003	
TERRAZA F10				1.40			Uso exclusivo Depto.1004	
DUCTO G10					0.18			
DUCTO H10					0.18			
MUROS					24.44			
TOTALES				217.48	41.96	3.77	259.44	TOTAL PLANTA 263.21
AZOTEA	PLANTA BAJA			DEPOSITO A11	30.07			
		AZOTEA		4.50	225.23			
		MUROS		34.57	225.23	34.57	TOTAL PLANTA 259.80	
		SALA DE MAQUINAS B12		10.46				
		TANQUE DE AGUA D12		17.64				
TECHO	TECHO	MUROS		5.05				
		TOTAL S.de MAQ Y T.de AGUA		33.15		33.15	TOTAL PLANTA 33.15	
		TECHO A13			37.98			
TOTAL TECHO			37.98		37.98	TOTAL PLANTA 37.98		
TOTALES BLOQUE Z		2283.49	638.25	308.45	2921.74			



**DIVISION NOTARIAL AGRIMENSURA AGENCIA NACIONAL DE VIVIENDA**

**PLANO DE MENSURA FRACCIONAMIENTO-PROPIEDAD HORIZONTAL**  
Ley N° 10751 del 25/06/1946 y Art. 20, Ley N° 18795 del 17/08/2011

Conjunto Habitacional **71**

Departamento **MONTEVIDEO**  
Localidad Catastral **Montevideo**

Fiduciario **AGENCIA NACIONAL DE VIVIENDA FIDEICOMISO SOCIAL V - FIDEICOMISO FINANCIERO**  
Carpetas Catastral **8807**

Area **11Há 2617m<sup>2</sup> 22dm<sup>2</sup>**  
PADRON **426470**

Por fideicomiso financiero  
Montevideo, Noventa y tres de Agosto de 2012.

Dibujantes **Fernando Alari**  
**Nestor Cuentos**  
Escala **1/100**

WILSON ARCAPI  
Ingeniero Agrimensor  
MATRICULA N° 856

ANTECEDENTES	Fecha	Detalle	
GRAFICO	Ing. Agrim. Cesar A. Herrera	Agosto 1984	Inscrito con el N° 6365 el 21/03/1985
	Ing. Agrim. Cesar A. Herrera	Diciembre 1982	Inscrito con el N° 1476 el 13/01/1984
	Ing. Agrim. Cesar A. Herrera	Diciembre 1981	Inscrito con el N° 1372 el 29/06/1982
	Ing. Agrim. Wilson Arcari	Marzo de 2011	Inscrito con el N° 45240 el 11/09/2012
TITULO	Esc. Nelly Wilson Saldaña	26/09/2008	Inscrito en el Registro Nacional de Actos Personales, Sección Universalizados
	Esc. Adriana Cacho Sarrer	29/11/2010	Inscrito en el Registro de la Propiedad, Sección Inmobiliaria de Montevideo
		14/12/2010	con el N° 50395

**LAMINA 52 de 72 BLOQUE Z**  
Contiene: Piso 9 a Planta Techo, Planilla de Areas y Corte.

DIRECCION NACIONAL DE CATASTRO  
COTEJO Y REGISTRO DE PLANOS

Cotejado, sin observaciones y cumplidas las disposiciones vigentes se inscribe con el N° **56217**  
Se fijaron timbres de la Caja de Jubilaciones y Pensiones de Profesionales Universitarios por \$ **58327**  
Montevideo, **27 de Agosto de 2013**

BEATRIZ CARBELLI VIDAUR  
DIRECTORA DIV. CARTOGRAFIA

NELSON GIUSTO  
ADMINISTRATIVO  
Jefe de Registro