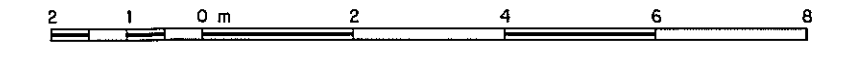


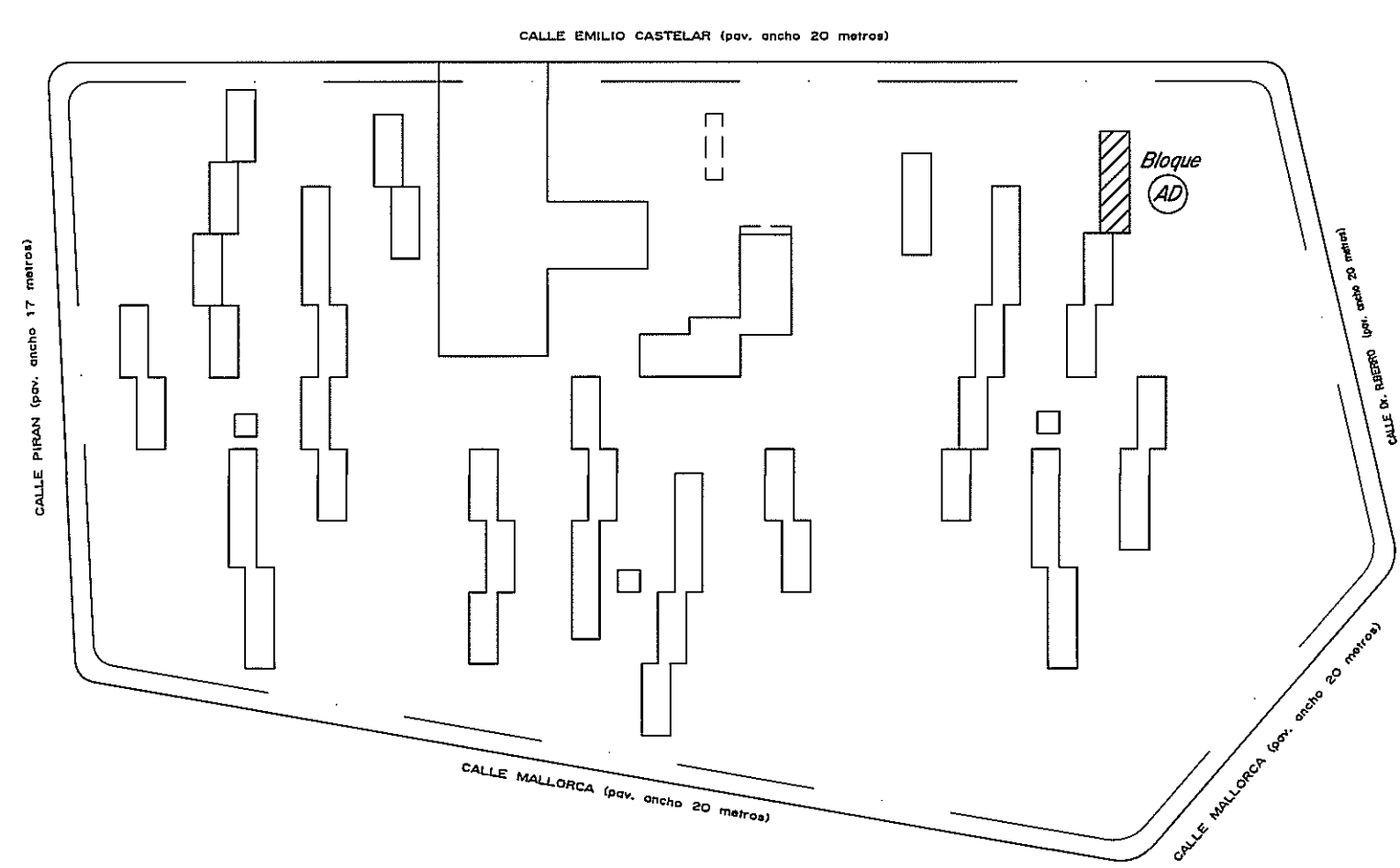
PLANILLA de áreas en metros cuadrados

| Bloque | Planta | Nivel | DESIGNACION | ÁREAS | | | TOTAL EDIFICADO | OBSERVACIONES |
|-----------------------------------|---------|----------------------------|----------------------|--------------------------------|---------------------------|---------------------|--------------------|--------------------------|
| | | | | PROPIEDAD INDIVIDUAL EDIFICADA | PROPIEDAD COMUN EDIFICADA | LIBRE | | |
| BLOQUE AD | PISO 9 | +26.65 | DEPARTAMENTO 901 | 77.13 | | | | |
| | | | DEPARTAMENTO 902 | 77.41 | | | | |
| | | | DEPARTAMENTO 903 | 77.28 | | | | |
| | | | DEPARTAMENTO 904 | 77.56 | | | | |
| | | | CIRC. Y ESCALERA A9 | | 19.74 | | | |
| | | | ASCENSOR B9 | | | 3.41 | | |
| | | | TERRAZA C9 | | 1.40 | | | Uso exclusivo Depto.901 |
| | | | TERRAZA D9 | | 1.40 | | | Uso exclusivo Depto.902 |
| | | | TERRAZA E9 | | 1.40 | | | Uso exclusivo Depto.903 |
| | | | TERRAZA F9 | | 1.40 | | | Uso exclusivo Depto.904 |
| | | | DUCTO G9 | | | 0.18 | | |
| | | | MUROS H9 | | | 0.18 | | |
| TOTALES | | 309.38 | 55.76 | 3.77 | 365.14 | TOTAL PLANTA 368.91 | | |
| BLOQUE AD | PISO 10 | +28.25 | DEPARTAMENTO 1001 | 77.13 | | | | |
| | | | DEPARTAMENTO 1002 | 77.41 | | | | |
| | | | DEPARTAMENTO 1003 | 77.28 | | | | |
| | | | DEPARTAMENTO 1004 | 77.56 | | | | |
| | | | CIRC. Y ESCALERA A10 | | 19.74 | | | |
| | | | ASCENSOR B10 | | | 3.41 | | |
| | | | TERRAZA C10 | | 1.40 | | | Uso exclusivo Depto.1001 |
| | | | TERRAZA D10 | | 1.40 | | | Uso exclusivo Depto.1002 |
| | | | TERRAZA E10 | | 1.40 | | | Uso exclusivo Depto.1003 |
| | | | TERRAZA F10 | | 1.40 | | | Uso exclusivo Depto.1004 |
| | | | DUCTO G10 | | | 0.18 | | |
| | | | MUROS H10 | | | 0.18 | | |
| TOTALES | | 309.38 | 55.76 | 3.77 | 365.14 | TOTAL PLANTA 368.91 | | |
| AZOTEA | +31.80 | CIRCULACION Y ESCALERA A11 | | 10.67 | | | | |
| | | AZOTEA C11 | | | 170.87 | | | |
| | | AZOTEA D11 | | | 170.51 | | | |
| | | TANQUE DE AGUA E11 | | 17.26 | | | | |
| | | MUROS | | 6.48 | | | | |
| TOTAL AZOTEA | | 34.41 | 341.38 | 34.41 | | TOTAL PLANTA 375.79 | | |
| SALA DE MAQUINAS Y TANQUE DE AGUA | +34.41 | SALA DE MAQUINAS B12 | | 10.42 | | | | |
| | | MUROS | | 4.95 | | | | |
| | | TOTAL S.de MAQ y T.de AGUA | | 15.37 | | 15.37 | TOTAL PLANTA 15.37 | |
| TECHO | +37.05 | TECHO A13 | | | 36.41 | | | |
| | | TOTAL TECHO | | | 36.41 | | TOTAL PLANTA 36.41 | |
| TOTALES BLOQUE G | | 3248.34 | 829.03 | 438.35 | 4077.37 | | | |

ESCALA 1:100

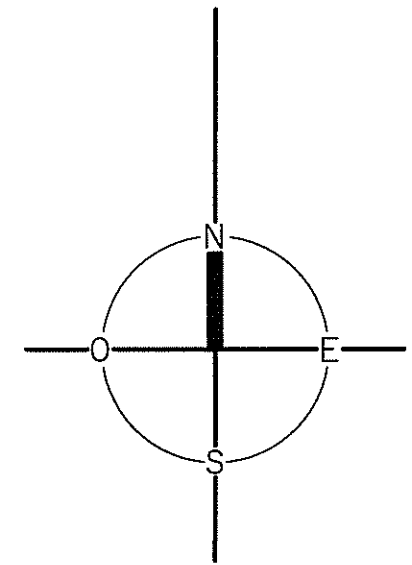


CROQUIS DE UBICACION

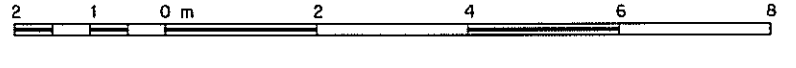


NOTAS:

- El presente edificio posee como antecedente el Permiso de Construcción N° 156551 y 156551/1 aprobados el 27/10/1981 y 27/09/1983 en el régimen de Propiedad Horizontal.
- El certificado de afectaciones de acuerdo a lo establecido en el Art. 7 Lit. "C" del Dec. 97/2012 reglamentario del Art. 20 de la Ley N° 18795 fue expedido por el Ing. Agrim. Wilson Arcari el 29/11/2012.
- El certificado de Habitabilidad de acuerdo a lo establecido en el Art. 7 Lit. "D" del Dec. 97/2012 reglamentario del Art. 20 de la Ley N° 18795 fue expedido por el Arq. Nery Duplich el 29/11/2012.
- El certificado de Incombustibilidad de acuerdo a lo establecido en el Literal A del Art. 5º del Dec. Ley N° 14251 fue expedido por el Arq. Nery Duplich el 25/10/2012.
- El certificado Notarial de acuerdo a lo establecido en el Art. 7 Literal F del Dec. 97/2012 reglamentario del Art. 20 de la Ley N° 18795 fue expedido por la Esc. Adriana Cacho el 30/11/2012.
- La presente incorporación no implica Habilitación Final del edificio.



ESCALA 1:100



| | | | |
|--|-----------------------------|--|---|
| | | DIVISION NOTARIAL AGRIMENSURA AGENCIA NACIONAL DE VIVIENDA | Conjunto Habitacional 71 |
| PLANO DE MENSURA FRACCIONAMIENTO-PROPIEDAD HORIZONTAL Ley N° 10751 del 25/06/1946 y Art. 20, Ley N° 18795 del 17/08/2011 | | Departamento MONTEVIDEO Localidad Catastral Montevideo | |
| Fideicomisario AGENCIA NACIONAL DE VIVIENDA FIDEICOMISO SOCIAL V - FIDEICOMISARIO | | Carpeta Catastral 8807 | |
| Area 11Há 2617m ² 22dm ² | | PADRON 426470 | |
| Por fideicomiso financiero Montevideo, Noviembre 2012 | | Dibujantes Fernando Alari Nestor Cuentas | |
| Escala 1/100 | | WILSON ARCARI Ingeniero Agrimensor MATRICULA N° 656 | |
| ANTECEDENTES | | | |
| GRAFICO | Ing. Agrim. Cesar A. Herres | Agosto 1984 | Inscrito con el N° 6365 el 21/03/1985 |
| | Ing. Agrim. Cesar A. Herres | Diciembre 1982 | Inscrito con el N° 1478 el 13/01/1984 |
| | Ing. Agrim. Cesar A. Herres | Diciembre 1981 | Inscrito con el N° 1372 el 29/06/1982 |
| TITULO | Ing. Agrim. Wilson Arcari | Marzo de 2011 | Inscrito con el N° 45240 el 11/09/2012 |
| | Esc. Nery Duplich | 25/09/2008 | Inscrito en el Registro Nacional de Actos Personales, Sección Universidades |
| | Esc. Adriana Cacho Saver | 29/11/2010 | Inscrito en el Registro de la Propiedad, Sección Inmobiliar de Montevideo el 14/12/2010 con el N°150395 |
| LAMINA 59 de 72 BLOQUE AD Contiene: Piso 9 a Planta Techo, Planilla de Areas y Croquis de Ubicacion. | | | |
| DIRECCION NACIONAL DE CATASTRO COTEJO Y REGISTRO DE PLANOS Cotejado, sin observaciones y cumplidas las disposiciones vigentes se inscribe con el N° 46217... Se fijaron timbres de la Caja de Jubilaciones y Pensiones de Profesionales Universitarios por \$ 6.463,27 Montevideo, ... de ... de ... | | | |
| BEATRIZ CARNELLI VIDAUR Ing. Agrim. DIRECTORA DIV. CARTOGRAFIA | | NELSON GIUSTO ADMINISTRATIVO JEFE DE REGISTRO | |