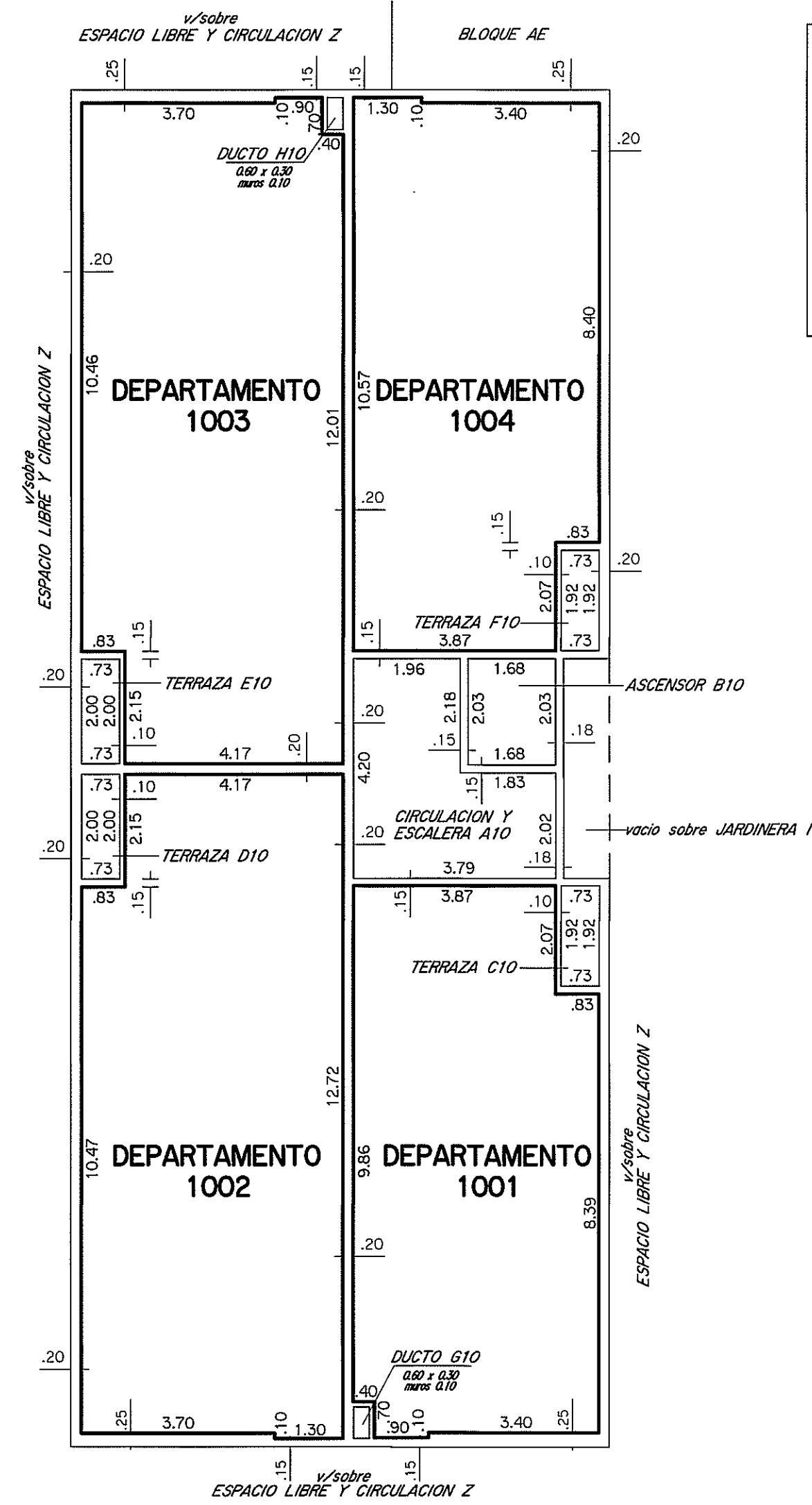
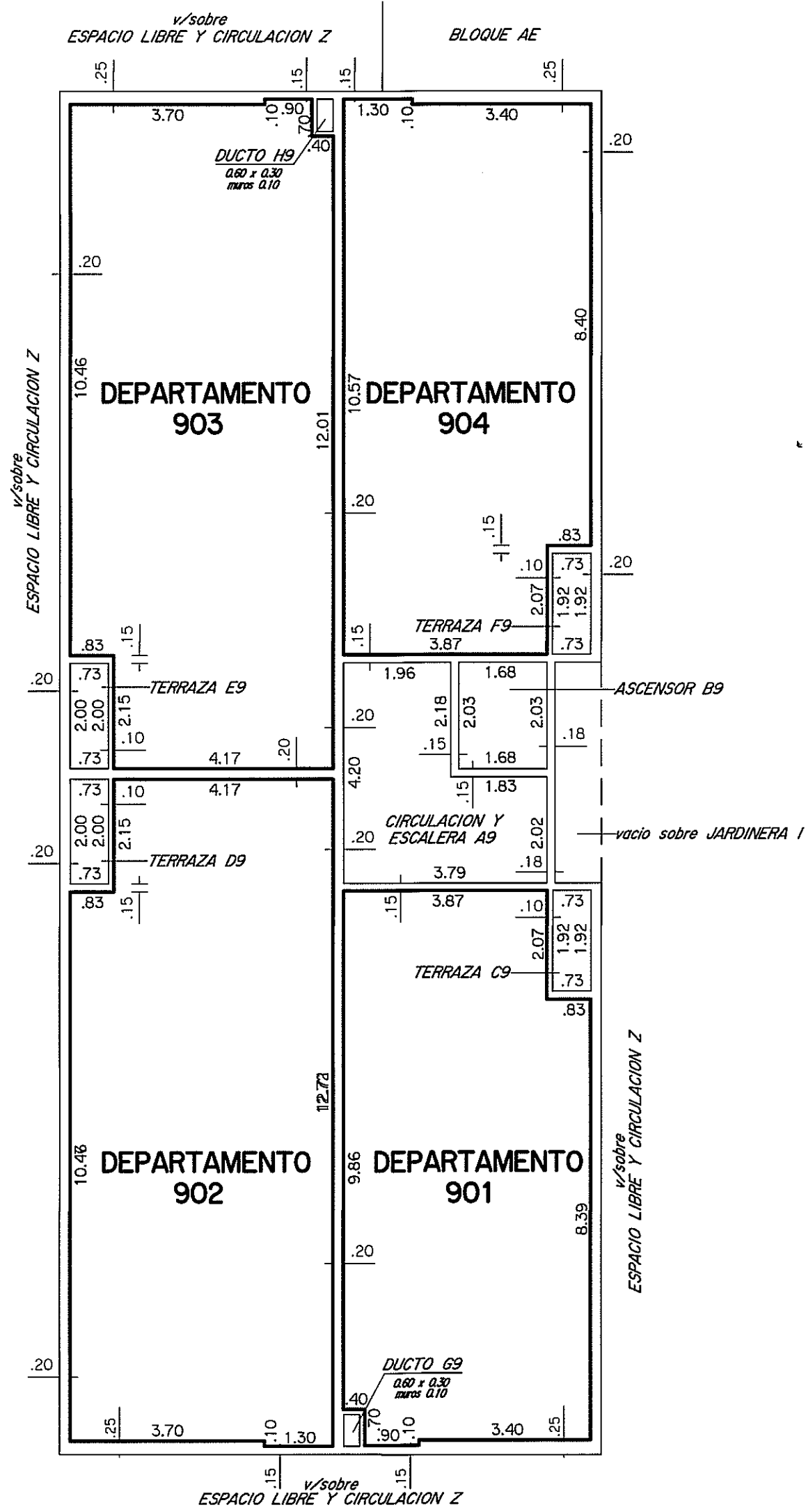


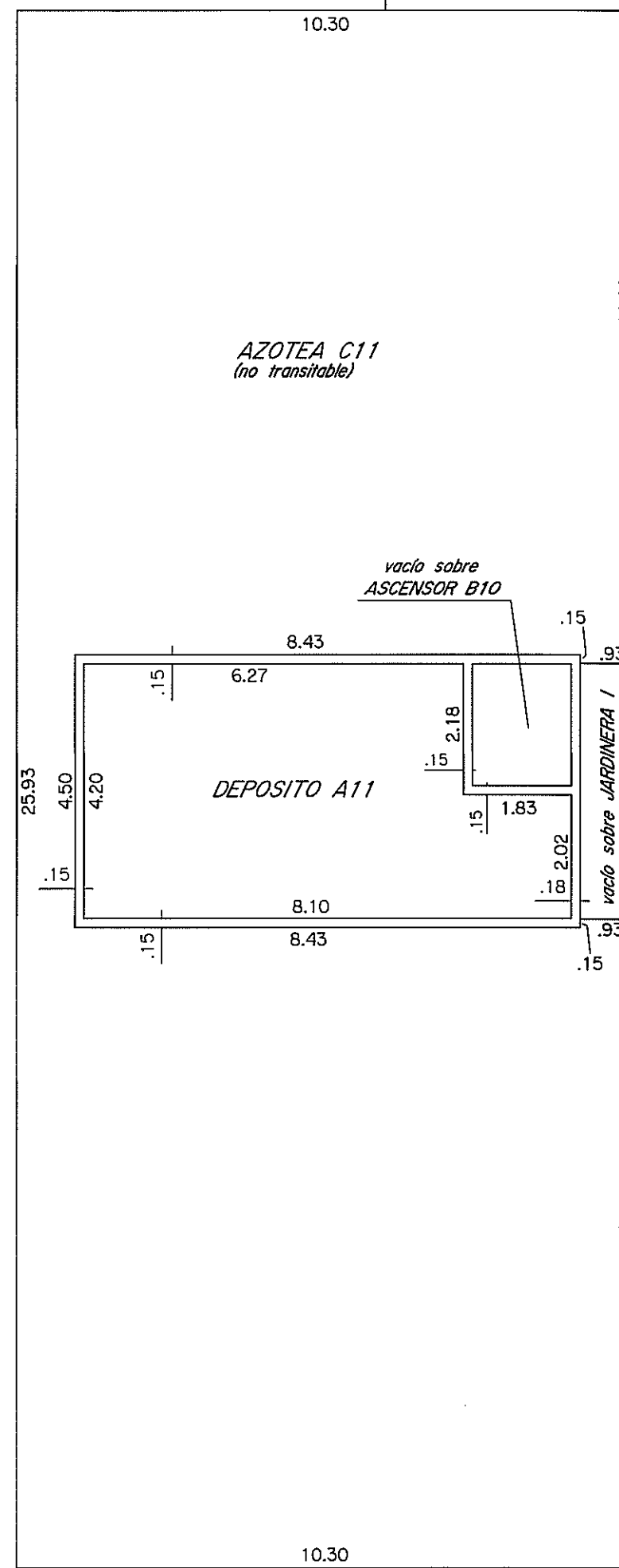
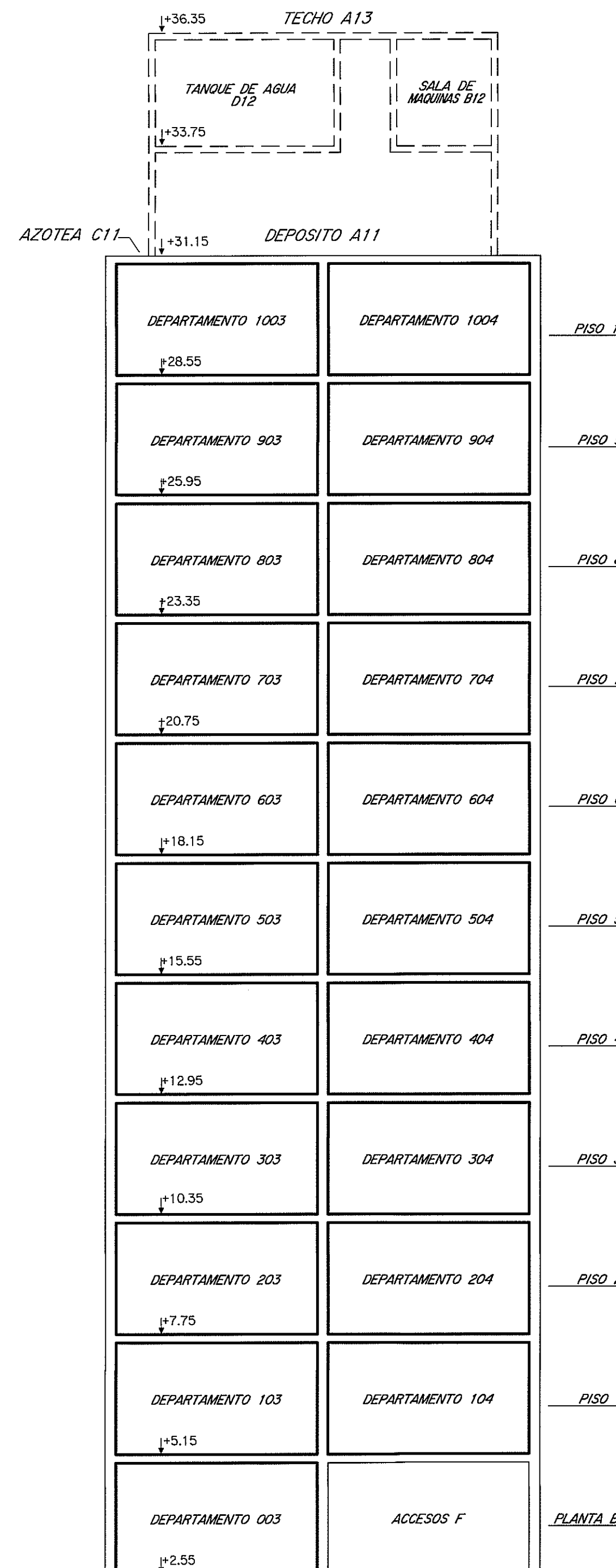
PISO 9

PISO 10

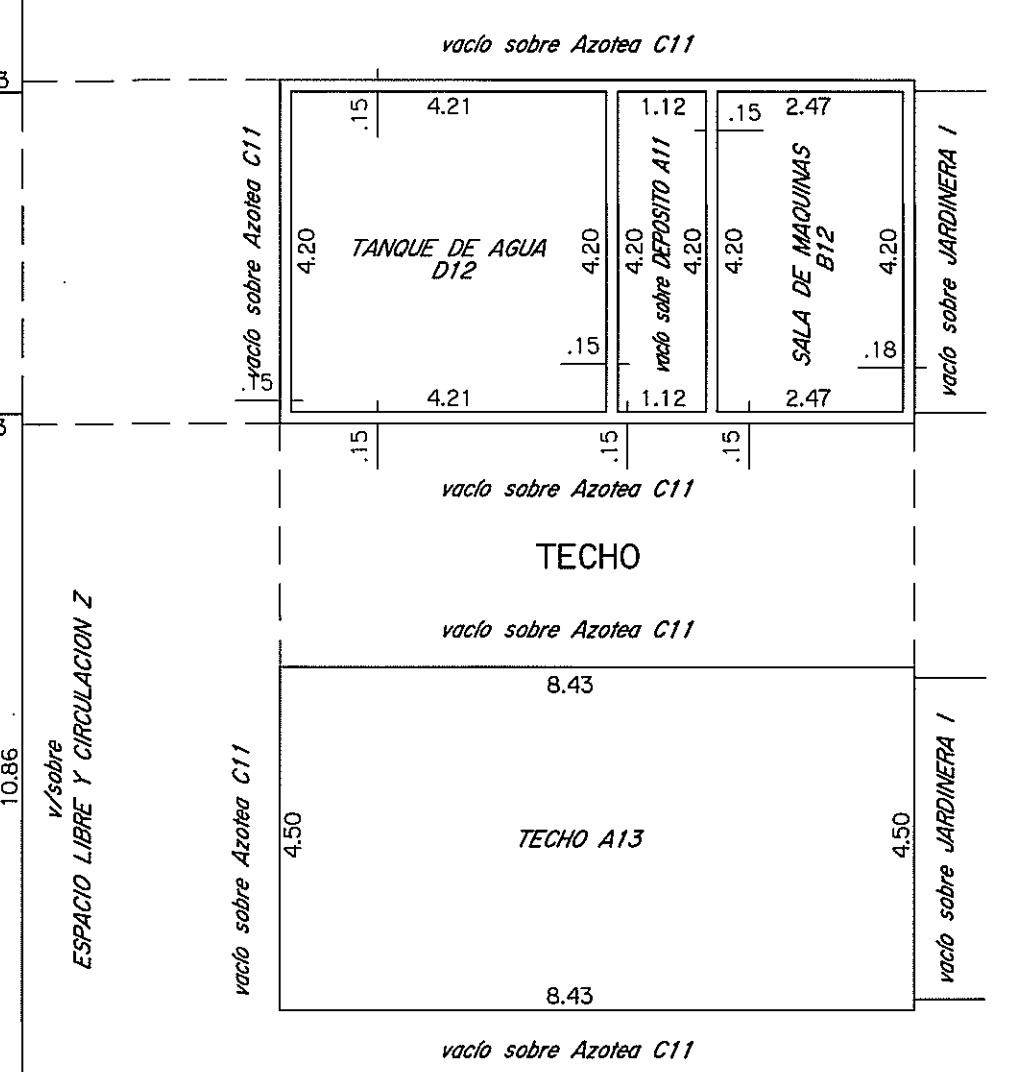


NOTAS :
 • El presente edificio posee como antecedente el Permiso de Construcción N° 156551/1 aprobados el 27/10/1981 y 27/09/1983 en el régimen de Propiedad Horizontal.
 • El certificado de afectaciones de acuerdo a lo establecido en el Art. 7 Lit. "c" del Dec. 97/2012 reglamentario del Art. 20 de la Ley N° 18795 fue expedido por el Ing. Agrim. Wilson Arcari el 29/11/2012.
 • El certificado de Habitabilidad de acuerdo a lo establecido en el Art. 7 Lit. "f" del Dec. 97/2012 reglamentario del Art. 20 de la Ley N° 18795 fue expedido por el Arq. Mery Duplach el 29/11/2012.
 • El certificado de incombustibilidad de acuerdo a lo exigido en el Literal A del Art. 57 del Dec. Ley N° 14261 fue expedido por el Arq. Mery Duplach el 26/10/2012.
 • El certificado Notarial de acuerdo a lo establecido en el Art. 7 Literal F del Dec. 97/2012 reglamentario del Art. 20 de la Ley N° 18795 fue expedido por la Esc. Adriana Cacho el 30/11/2012.
 • La presente incorporación no implica Habilitación Final del edificio.

CORTE A-B

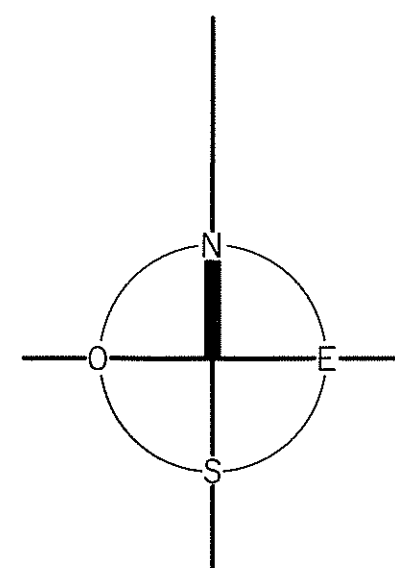


SALA DE MAQUINAS Y TANQUE DE AGUA




PLANILLA de áreas en metros cuadrados

Bloque	Planta	Nivel	DESIGNACION	AREAS			OBSERVACIONES		
				PROPIEDAD INDIVIDUAL EDIFICADA	PROPIEDAD COMUN EDIFICADA	TOTAL			
BLOQUE AF	PISO 9		DEPARTAMENTO 901	47.29					
			DEPARTAMENTO 902	61.45					
			DEPARTAMENTO 903	61.12					
			DEPARTAMENTO 904	47.62					
			CIRC. Y ESCALERA A9		11.93				
			ASCENSOR B9			3.41			
			TERRAZA C9		1.40		Uso exclusivo Depto.901		
			TERRAZA D9		1.46		Uso exclusivo Depto.902		
			TERRAZA E9		1.46		Uso exclusivo Depto.903		
			TERRAZA F9		1.40		Uso exclusivo Depto.904		
			DUCTO G9			0.18			
			MURO H9			0.18			
			MUROS		24.31				
			TOTALES		217.48	41.96	3.77	TOTAL PLANTA 263.21	
		BLOQUE AF	PISO 10		DEPARTAMENTO 1001	47.29			
					DEPARTAMENTO 1002	61.45			
	DEPARTAMENTO 1003			61.12					
	DEPARTAMENTO 1004			47.62					
	CIRC. Y ESCALERA A10				11.93				
	ASCENSOR B10					3.41			
	TERRAZA C10				1.40		Uso exclusivo Depto.1001		
	TERRAZA D10				1.46		Uso exclusivo Depto.1002		
	TERRAZA E10				1.46		Uso exclusivo Depto.1003		
	TERRAZA F10				1.40		Uso exclusivo Depto.1004		
	DUCTO G10					0.18			
	MURO H10					0.18			
	MUROS				24.31				
	TOTALES				217.48	41.96	3.77	TOTAL PLANTA 263.21	
BLOQUE AF	AZOTEA				DEPOSITO A11		30.03		
					AZOTEA G11			225.27	
			MUROS		4.50				
			TOTAL AZOTEA		34.53	225.27	34.53	TOTAL PLANTA 259.80	
BLOQUE AF	TECHO		SALA DE MAQUINAS B12		10.37				
			TANQUE DE AGUA D12		17.68				
			MUROS		5.18				
			TOTAL S.de MAQ Y T.de AGUA		33.23		33.23	TOTAL PLANTA 33.23	
BLOQUE AF	TECHO		TECHO A13			37.94			
			TOTAL TECHO			37.94	TOTAL PLANTA 37.94		
TOTALES BLOQUE AF				2344.66	576.94	308.59	2921.60		



ESCALA 1:100



DIVISION NOTARIAL AGRIMENSURA
AGENCIA NACIONAL DE VIVIENDA

PLANO DE MENSURA
FRACCIONAMIENTO-PROPIEDAD HORIZONTAL
Ley N° 10751 del 25/06/1946 y Art. 20, Ley N° 18795 del 17/08/2011

Fiduciario: **AGENCIA NACIONAL DE VIVIENDA**
FIDEICOMISO SOCIAL V - FIDEICOMISO FINANCIERO

Area: **11Há 2617m² 22dm²**

Por Fideicomiso financiero: **Fernando Alari**
Montevideo, Noviembre del 2012. **Nestor Cuentas**

WILSON ARCARI
Ingeniero Agrimensor
MATRICULA N° 656

ANTECEDENTES	Fecha	Detalle
GRAFICO	Ing. Agrim. Cesar A. Herrera	Agosto 1984
	Ing. Agrim. Cesar A. Herrera	Diciembre 1982
	Ing. Agrim. Cesar A. Herrera	Diciembre 1981
TITULO	Mesa de 2011	Inscrito con el N° 49240 el 11/09/2012
	Esc. Inge. Wilson Saldes	26/09/2008
	Esc. Adriana Cacho Saver	29/11/2010
		Inscrito en el Registro de la Propiedad, Sección Inmobiliaria de Montevideo el 14/12/2010 con el N° 150395

LAMINA 63 de 72
BLOQUE AF
Contiene: Piso 9 a Planta Techo, Planilla de Areas y Corte.

DIRECCION NACIONAL DE CATASTRO
COTEJO Y REGISTRO DE PLANOS

Cotejado, sin observaciones y cumplidas las disposiciones vigentes se inscribe con el N° **46217**.

Se fijaron timbres de la Caja de Jubilaciones y Pensiones de Profesionales Universitarios por \$ **5.963,37**

Montevideo, **14** de **13** de **2012**.

BEATRIZ CARNERO VIDAUR
Ing. Agrim.
DIRECTOR DIV. CARTOGRAFIA

NELSON J. CASTRO
ADMINISTRATIVO
Jefe de Registro